

東京電力株式会社福島第一原子力発電所の20km以遠のモニタリング結果について
(Readings at Reading Post out of 20 km Zone of TEPCO Fukushima Dai-ichi NPP)

平成23年6月18日 10時00分現在
(As of 10:00 June 18, 2011)

文部科学省
(Ministry of Education, Culture, Sports, Science and Technology (MEXT))

文部科学省が集計した結果
Monitoring Outputs by MEXT

注) 太字下線データが今回追加分
* Boldface and underlined readings are new.

- * 1 NaI(ヨウ化ナトリウム)シンチレータによる値(measured by NaI scintillator detector)
- * 2 電離箱による値(measured by ionization chamber type survey meter)
- * 3 半導体検出器による値(measured by semiconductor detector)

| 測定場所(福島第一原子力発電所からの距離) Reading Post(length from NPP) | | 測定日時 Monitoring Time | 数値(マイクロシーベルト/時) Reading(unit: μ Sv/h) | 天候 Weather | 実施者 Reading by |
|--|---|-------------------------|--|---|---|
| いわき市 Iwaki city | [44] <u>いわき市大久町大久矢ノ目沢(28km南南西)</u> <u>Iwaki city Ohisa town Ohisa Yanomezawa</u> <u>(28kmSouth/South/West)</u> | 2011/6/17 11:50 | <u>0.3</u> *1 | 降雨なし No Rain | 電力会社 Electric power company |
| | [72] <u>いわき市久之浜町久之浜字北荒崎(31km南)</u> <u>Iwaki city Hisanohama town Hisanohama aza Kitaaramaki</u> <u>(31kmSouth)</u> | 2011/6/17 14:50 | <u>0.0</u> *2 | 降雨あり Rain | 警察(NBC対策部隊) Police (counter NBC operations unit) |
| | [73] <u>いわき市四倉町(35km南)</u> <u>Iwaki City Yotsukura town</u> <u>(35kmSouth)</u> | 2011/6/16 11:33 | <u>0.5</u> *1 | 降雨なし No Rain | 文部科学省 MEXT |
| | [74] <u>いわき市小川町高萩(36km南南西)</u> <u>Iwaki city Ogawa town Takahagi</u> <u>(36kmSouth/South/West)</u> | 2011/6/16 10:52 | <u>0.2</u> *1 | 降雨なし No Rain | 文部科学省 MEXT |
| | [75] <u>いわき市内郷御殿町(43km南南西)</u> <u>Iwaki city Uchigomiyamaya town</u> <u>(43kmSouth/South/West)</u> | 2011/6/17 15:56 | <u>0.0</u> *2 | 降雨なし No Rain | 警察(NBC対策部隊) Police (counter NBC operations unit) |
| | [106] いわき市川前町小白井字将監小屋(32km西南西) Iwaki city Kawamae town Ojiroi aza Syokangoya (32kmWest/South/West) | 2011/6/17 13:15 | 0.3 *1 | 降雨あり Rain | 文部科学省 MEXT |
| | [114] いわき市小川町上小川(26km南西) Iwaki city Ogawa town Kamiogawa(26kmSouth/West) | 2011/6/17 12:17 | 1.3 *1 | 降雨なし No Rain | 文部科学省 MEXT |
| | [115] いわき市川前町荻(28km南西) Iwaki city Kawamae town Ogi(28kmSouth/West) | 2011/6/17 12:44 | 2.6 *1 | 降雨あり Rain | 文部科学省 MEXT |
| | [174] いわき市小川町高萩(36km南南西) Iwaki city Ogawa town Takahagi (36kmSouth/South/West) | 2011/6/17 11:24 | 0.3 *2 | 降雨なし No Rain | 警察(NBC対策部隊) Police (counter NBC operations unit) |
| 郡山市 Koriyama city | [86] <u>郡山市大槻町長右工門林(63km西)</u> <u>Koriyama city Ootsuki town Choemonbayashi(63kmWest)</u> | 2011/6/17 14:00 | <u>0.8</u> *3 | 降雨なし No Rain | 防衛省 Ministry of Defense |
| | | 2011/6/17 6:00 | 0.7 *3 | 降雨なし No Rain | 防衛省 Ministry of Defense |
| 相馬市 Soma city | [5] <u>相馬市中野寺前(42km北北西)</u> <u>Soma city Nakanoteramae</u> <u>(42kmNorth/North/West)</u> | 2011/6/17 16:26 | <u>0.5</u> *1 | 降雨なし No Rain | 日本原子力研究開発機構 JAEA |
| | [39] <u>相馬市山上上並木(41km北北西)</u> <u>Soma city Yamakami Kaminamiki</u> <u>(41kmNorth/North/West)</u> | 2011/6/17 16:43 | <u>0.5</u> *1 | 降雨なし No Rain | 日本原子力研究開発機構 JAEA |
| 相馬郡飯館村 Soma county litate Village | [33] 相馬郡飯館村長泥(33km北西) Soma county litate Village Nagadoro (33kmNorth/West) | 2011/6/17 9:39 | 15.7 *1 | 降雨なし No Rain | 日本原子力研究開発機構 JAEA |
| | [61] <u>相馬郡飯館村八木沢(36km北西)</u> <u>Soma county litate Village Yagisawa</u> <u>(36kmNorth/West)</u> | 2011/6/17 14:23 | <u>3.8</u> *1 | 降雨なし No Rain | 福島県 Fukushima Prefecture |
| | | 2011/6/17 12:05 | <u>3.8</u> *1 | 降雨なし No Rain | 福島県 Fukushima Prefecture |
| | [62] <u>相馬郡飯館村草野大師堂(39km北西)</u> <u>Soma county litate Village Kusano Taishido</u> <u>(39kmNorth/West)</u> | 2011/6/17 14:33 | <u>5.2</u> *1 | 降雨なし No Rain | 福島県 Fukushima Prefecture |
| | | 2011/6/17 11:56 | <u>5.0</u> *1 | 降雨なし No Rain | 福島県 Fukushima Prefecture |
| | [63] <u>相馬郡飯館村二枚橋(44km北西)</u> <u>Soma county litate Village Nimaibashi</u> <u>(44kmNorth/West)</u> | 2011/6/17 14:58 | <u>1.4</u> *1 | 降雨なし No Rain | 福島県 Fukushima Prefecture |
| 2011/6/17 10:48 | | <u>1.3</u> *1 | 降雨あり Rain | 福島県 Fukushima Prefecture | |

| 測定場所(福島第一原子力発電所からの距離) Reading Post(length from NPP) | | 測定日時 Monitoring Time | 数値(マイクロシーベルト/時) Reading(unit: μ Sv/h) | 天候 Weather | 実施者 Reading by |
|---|---|-------------------------|--|-----------------|---|
| 伊達市 Date city | [3] <u>伊達市霊山町石田彦平(46km北西)</u> <u>Date city Ryozen town Ishida Hikohe(46kmNorth/West)</u> | 2011/6/17 17:09 | 2.4 *1 | 降雨なし No Rain | 日本原子力研究開発機構 JAEA |
| | [37] <u>伊達市霊山町石田宝司沢(48km北西)</u> <u>Date city Ryozen town Ishida Hoizawa</u> <u>(48kmNorth/West)</u> | 2011/6/17 17:20 | 3.6 *1 | 降雨なし No Rain | 日本原子力研究開発機構 JAEA |
| | [101] <u>伊達市霊山町大石字三ノ輪(55km北西)</u> <u>Date city Ryozen town Oishi aza Minowa</u> <u>(55kmNorth/West)</u> | 2011/6/17 17:42 | 0.8 *1 | 降雨なし No Rain | 日本原子力研究開発機構 JAEA |
| | [102] 伊達市月館町(51km北西) Date city Tsukidate town (51kmNorth/West) | 2011/6/17 9:21 | 1.0 *1 | 降雨なし No Rain | 日本原子力研究開発機構 JAEA |
| 伊達郡川俣町 Date county Kawamata town | [4] 伊達郡川俣町大字鶴沢字川端(47km北西) Date county Kawamata town oaza Tsurusawa aza Kawabata (47kmNorth/West) | 2011/6/17 9:06 | 0.9 *1 | 降雨なし No Rain | 文部科学省 MEXT |
| | [36] 伊達郡川俣町山木屋大洪(38km西北西) Date county Kawamata town Yamakiya Onukari (38kmWest/North/West) | 2011/6/17 9:11 | 2.9 *1 | 降雨なし No Rain | 日本原子力研究開発機構 JAEA |
| | [46] <u>伊達郡川俣町山木屋向出山(34km西北西)</u> <u>Date county Kawamata town Yamakiya Mukaidevama</u> <u>(34kmWest/North/West)</u> | 2011/6/17 10:47 | 3.0 *1 | 降雨あり Rain | 電力会社 Electric power company |
| | [78] 伊達郡川俣町鶴沢(48km北西) Date county Kawamata town oaza Tsurusawa (48kmWest/North/West) | 2011/6/17 10:05 | 0.7 *2 | 降雨なし No Rain | 警察(NBC対策部隊) Police (counter NBC operations unit) |
| 田村市 Tamura city | [13] 田村市常葉町西向屋形(37km西) Tamura city Tokiwa town Nishimuki Yakata (37kmWest) | 2011/6/17 10:07 | 0.2 *1 | 降雨あり Rain | 文部科学省 MEXT |
| | [14] 田村市常葉町常葉内町(34km西) Tamura city Tokiwa town Tokiwa Uchimachi (34kmWest) | 2011/6/17 10:16 | 0.3 *1 | 降雨あり Rain | 文部科学省 MEXT |
| | [15] 田村市常葉町山根鹿島(32km西) Tamura city Tokiwa town Yamane Kashima (32kmWest) | 2011/6/17 10:29 | 0.7 *1 | 降雨あり Rain | 文部科学省 MEXT |
| | [20] 田村市船引町新館下(41km西) Tamura city Funehiki town Niitate shimo (41kmWest) | 2011/6/17 9:50 | 0.5 *1 | 降雨あり Rain | 文部科学省 MEXT |
| | [22] 田村市船引町上移字後田(35km西北西) Tamura city Funehiki town Kamiutsushi aza Ushirota (35kmWest/North/West) | 2011/6/17 13:07 | 0.9 *1 | 降雨なし No Rain | 日本原子力研究開発機構 JAEA |
| | [23] 田村市船引町南移水中内(37km西北西) Tamura city Funehiki town Minamiutsushi Suichu-uchi (37kmWest/North/West) | 2011/6/17 13:15 | 1.4 *1 | 降雨なし No Rain | 日本原子力研究開発機構 JAEA |
| | [41] <u>田村市都路町古道(21km西)</u> <u>Tamura city Miyakoji town Furumichi</u> <u>(21kmWest)</u> | 2011/6/17 9:43 | 0.5 *1 | 降雨あり Rain | 電力会社 Electric power company |
| | [42] <u>田村市常葉町山根富岡(33km西)</u> <u>Tamura city Tokiwa town Yamane Tomioka</u> <u>(33kmWest)</u> | 2011/6/17 9:40 | 0.6 *1 | 降雨あり Rain | 電力会社 Electric power company |
| | [52] <u>田村市船引町船引馬場川原(41km西)</u> <u>Tamura city Funehiki town funehiki Babakawara</u> <u>(41kmWest)</u> | 2011/6/17 15:21 | 0.2 *1 | 降雨なし No Rain | 福島県 Fukushima Prefecture |
| | [52] <u>田村市船引町船引馬場川原(41km西)</u> <u>Tamura city Funehiki town funehiki Babakawara</u> <u>(41kmWest)</u> | 2011/6/17 11:55 | 0.2 *1 | 降雨なし No Rain | 福島県 Fukushima Prefecture |
| | [105] 田村市都路町古道字寺ノ前(21km西) Tamura city Miyakoji town Furumichi aza Teranomae (21kmWest) | 2011/6/17 11:07 | 0.4 *1 | 降雨なし No Rain | 文部科学省 MEXT |
| | [113] 田村市都路町岩井沢(25km西) Tamura city Miyakoji town Iwaizawa (25kmWest) | 2011/6/17 10:42 | 1.3 *1 | 降雨あり Rain | 文部科学省 MEXT |
| [110] 田村市都路町古道(25km西) Tamura city Miyakoji town Furumichi (25kmWest) | 2011/6/17 11:19 | 0.9 *1 | 降雨なし No Rain | 文部科学省 MEXT | |
| 田村郡小野町 Tamura county Ono town | [51] <u>田村郡小野町小野新町館通(39km西南西)</u> <u>Tamura county Ono town Ononimachi Tatemawari</u> <u>(39kmWest/South/West)</u> | 2011/6/17 14:33 | 0.2 *1 | 降雨なし No Rain | 福島県 Fukushima Prefecture |
| | [51] <u>田村郡小野町小野新町館通(39km西南西)</u> <u>Tamura county Ono town Ononimachi Tatemawari</u> <u>(39kmWest/South/West)</u> | 2011/6/17 11:05 | 0.2 *1 | 降雨なし No Rain | 福島県 Fukushima Prefecture |

| 測定場所(福島第一原子力発電所からの距離) Reading Post(length from NPP) | | 測定日時 Monitoring Time | 数値(マイクロシーベルト/時) Reading(unit: μ Sv / h) | 天候 Weather | 実施者 Reading by | |
|--|---|---|--|-------------------------------|--|---|
| 二本松市 Nihonmatsu city | [10] | 二本松市針道中島(44km西北西) Nihonmatsu city Harimichi Nakajima (44kmWest/North/West) | 2011/6/17 9:21 | 0.6 * ¹ | 降雨あり Rain | 文部科学省 MEXT |
| | [11] | 二本松市太田字下田(43km西北西) Nihonmatsu city Ota aza Shimoda (43kmWest/North/West) | 2011/6/17 9:28 | 1.0 * ¹ | 降雨あり Rain | 文部科学省 MEXT |
| 福島市 Fukushima city | [1] | 福島市杉妻町(62km西北西) Fukushima city Sugitsuma town (62kmNorth/West) | <u>2011/6/17 18:28</u> | <u>1.1</u> * ¹ | 降雨なし No Rain | 日本原子力研究開発機構 JAEA |
| | | | 2011/6/17 8:16 | 1.0 * ¹ | 降雨なし No Rain | 文部科学省 MEXT |
| | [2] | 福島市大波滝ノ入(56km北西) Fukushima city Onami Takinoiri (56kmNorth/West) | 2011/6/17 8:57 | 1.5 * ¹ | 降雨なし No Rain | 日本原子力研究開発機構 JAEA |
| | [85] | 福島市荒井原宿(66km西北西) Fukushima city Arai Harajiku (66kmWest/North/West) | <u>2011/6/17 14:00</u> | <u>0.3</u> * ³ | 降雨なし No Rain | 防衛省 Ministry of Defense |
| | | | 2011/6/17 6:00 | 0.3 * ³ | 降雨なし No Rain | 防衛省 Ministry of Defense |
| [88] | 福島市光が丘(58km西北西) Fukushima city Hikarigaoka (58kmWest/North/West) | <u>2011/6/16 17:00</u> | <u>0.7</u> * ³ | 降雨なし No Rain | 防衛省 Ministry of Defense | |
| 双葉郡葛尾村 Futaba County Katsurao Village | [21] | 双葉郡葛尾村上野川(32km西北西) Futaba County Katsurao Village Kaminogawa (32kmWest/North/West) | 2011/6/17 12:53 | 2.9 * ¹ | 降雨なし No Rain | 日本原子力研究開発機構 JAEA |
| | [104] | 双葉郡葛尾村大字落合字落合(25km西北西) Futaba county Katsurao village Oaza Ochiai aza Ochiai (25kmWest/North/West) | 2011/6/17 12:09 | 1.6 * ¹ | 降雨なし No Rain | 日本原子力研究開発機構 JAEA |
| 双葉郡川内村 Futaba county Kawauchi Village | [43] | 双葉郡川内村下川内宮渡(22km西南西) Futaba county Kawauchi Village Shimokawauchi Miyawata (22kmWest/South/West) | 2011/6/17 11:56 | 0.5 * ¹ | 降雨なし No Rain | 文部科学省 MEXT |
| | | | <u>2011/6/17 9:42</u> | <u>0.3</u> * ¹ | 降雨なし No Rain | 電力会社 Electric power company |
| | [76] | 双葉郡川内村上川内早渡(22km西南西)(注) Futaba county Kawauchi Village Kamikawauchi Hayawata (22kmWest/South/West) * | 2011/6/17 11:48 | 0.4 * ¹ | 降雨なし No Rain | 文部科学省 MEXT |
| | | | 2011/6/17 9:54 | 0.0 * ² | 降雨あり Rain | 警察(NBC対策部隊) Police (counter NBC operations unit) |
| | [177] | 双葉郡川内村下川内(25km南西) Futaba county Kawauchi Village Shimokawauch (25kmSouth/West) | 2011/6/17 10:30 | 0.7 * ² | 降雨なし No Rain | 警察(NBC対策部隊) Police (counter NBC operations unit) |
| | [87] | 双葉郡川内村上川内花ノ内(29km西南西) Futaba county Kawauchi Village Kamikawauchi Hananouchi (29kmWest/South/West) | <u>2011/6/17 14:00</u> | <u>0.9</u> * ² | 降雨あり Rain | 防衛省 Ministry of Defense |
| | | | 2011/6/17 6:00 | 0.9 * ² | 降雨なし No Rain | 防衛省 Ministry of Defense |
| | [111] | 双葉郡川内村上川内(28km西南西) Futaba county Kawauchi Village Kamikawauchi (28kmWest/South/West) | 2011/6/17 12:58 | 0.6 * ¹ | 降雨あり Rain | 文部科学省 MEXT |
| | [181] | 双葉郡川内村上川内(25km西南西) Futaba county Kawauchi Village Kamikawauchi (25kmWest/South/West) | 2011/6/17 11:35 | 0.5 * ¹ | 降雨なし No Rain | 文部科学省 MEXT |

| 測定場所(福島第一原子力発電所からの距離) Reading Post(length from NPP) | | 測定日時 Monitoring Time | 数値(マイクロシーベルト/時) Reading(unit: μ Sv / h) | 天候 Weather | 実施者 Reading by | |
|--|-------|---|--|-----------------|---------------------|---|
| 双葉郡浪江町 Futaba county Namie town | [31] | 双葉郡浪江町津島仲沖(30km西北西) Futaba county Namie town Tsushima Nakaoki (30kmWest/North/West) | 2011/6/17 10:15 | 7.3 *1 | 降雨あり Rain | 日本原子力研究開発機構 JAEA |
| | [32] | 双葉郡浪江町赤字木手七郎(31km北西) Futaba county Namie town Akougi Teshichiro (31kmNorth/West) | 2011/6/17 9:53 | 18.2 *1 | 降雨あり Rain | 日本原子力研究開発機構 JAEA |
| | [34] | 双葉郡浪江町津島大高木(30km西北西) Futaba county Namie town Tsushima Taikougi (30kmWest/North/West) | 2011/6/17 11:43 | 5.4 *1 | 降雨なし No Rain | 日本原子力研究開発機構 JAEA |
| | [79] | 双葉郡浪江町下津島萱深(29km西北西) Futaba county Namie town shimotsushima kayabuka (29kmWest/North/West) | 2011/6/17 11:20 | 9.0 *2 | 降雨なし No Rain | 警察(NBC対策部隊) Police (counter NBC operations unit) |
| | | | 2011/6/17 10:35 | 9.1 *1 | 降雨あり Rain | 日本原子力研究開発機構 JAEA |
| | [81] | 双葉郡浪江町赤字木石小屋(30km北西) Futaba county Namie town Akougi Ishikoya (30kmNorth/West) | 2011/6/17 11:10 | 21.8 *2 | 降雨なし No Rain | 警察(NBC対策部隊) Police (counter NBC operations unit) |
| | [83] | 双葉郡浪江町赤字木栢平(24km北西) Futaba county Namie town Akougi Kunugidaira (24kmNorth/West) | 2011/6/17 15:15 | 38.1 *2 | 降雨なし No Rain | 警察(NBC対策部隊) Police (counter NBC operations unit) |
| 2011/6/17 11:01 | | | 34.0 *2 | 降雨なし No Rain | 日本原子力研究開発機構 JAEA | |
| 双葉郡楳葉町 Futaba county Naraha town | [45] | 双葉郡楳葉町山田阿美し森(20km南) Futaba county Naraha town Yamadaoka Utsukushimori (20kmSouth) | 2011/6/17 12:25 | 0.5 *1 | 降雨なし No Rain | 電力会社 Electric power company |
| 双葉郡広野町 Futaba county Hirono town | [71] | 双葉郡広野町下北泊苗代替(23km南) Futaba county Hirono town Shimokitaba Nawashirogae (23kmSouth) | 2011/6/17 14:17 | 0.2 *2 | 降雨あり Rain | 警察(NBC対策部隊) Police (counter NBC operations unit) |
| 南相馬市 Minami Soma city | [7] | 南相馬市南島区寺内本原敷(32km北北西) Minami Soma city Kashima ward Terauchi Motovashiki (32kmNorth/North/West) | 2011/6/17 15:56 | 0.6 *1 | 降雨なし No Rain | 日本原子力研究開発機構 JAEA |
| | [80] | 南相馬市原町区高見町(25km北) Minami Soma city Haramachi ward Takami town (25kmNorth) | 2011/6/17 15:39 | 0.4 *1 | 降雨なし No Rain | 日本原子力研究開発機構 JAEA |
| | | | 2011/6/17 8:00 | 0.2 *2 | 降雨なし No Rain | 警察(NBC対策部隊) Police (counter NBC operations unit) |
| | [103] | 南相馬市原町区高大豆柄内(21km北) Minami Soma city Haramachi ward taka Mamegarauchi (21kmNorth) | 2011/6/17 15:25 | 0.3 *1 | 降雨なし No Rain | 日本原子力研究開発機構 JAEA |
| | [107] | 南相馬市原町区扇場中内(23km北北西) Minami Soma city Haramachi ward Baba Nakouchi (23kmNorth/North/West) | 2011/6/17 15:10 | 1.5 *1 | 降雨なし No Rain | 日本原子力研究開発機構 JAEA |
| | [108] | 南相馬市原町区大原台畑(30km北北西) Minami Soma city Haramachi ward Ohara Daihata (30kmNorth/North/West) | 2011/6/17 14:55 | 2.6 *1 | 降雨なし No Rain | 日本原子力研究開発機構 JAEA |

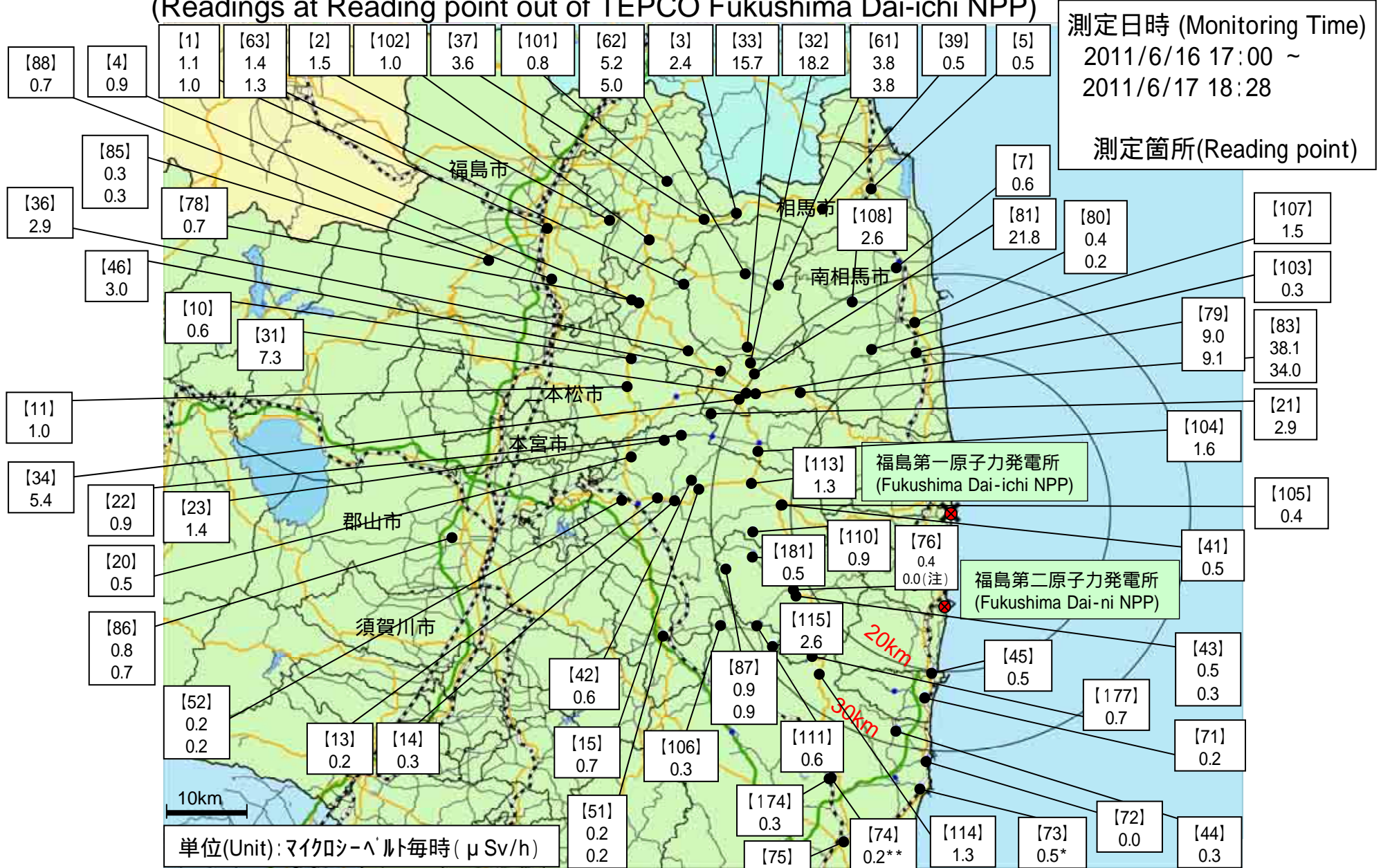
(注) [76]: 同じ地区であるが数百メートル離れた地点である。

* [76]: These are positioned in same area but a few hundred meters away.

(TEPCO : Tokyo Electric Power Company)

(JAEA : Japan Atomic Energy Agency)

東京電力株式会社福島第一原子力発電所周辺のモニタリング結果 (Readings at Reading point out of TEPCO Fukushima Dai-ichi NPP)



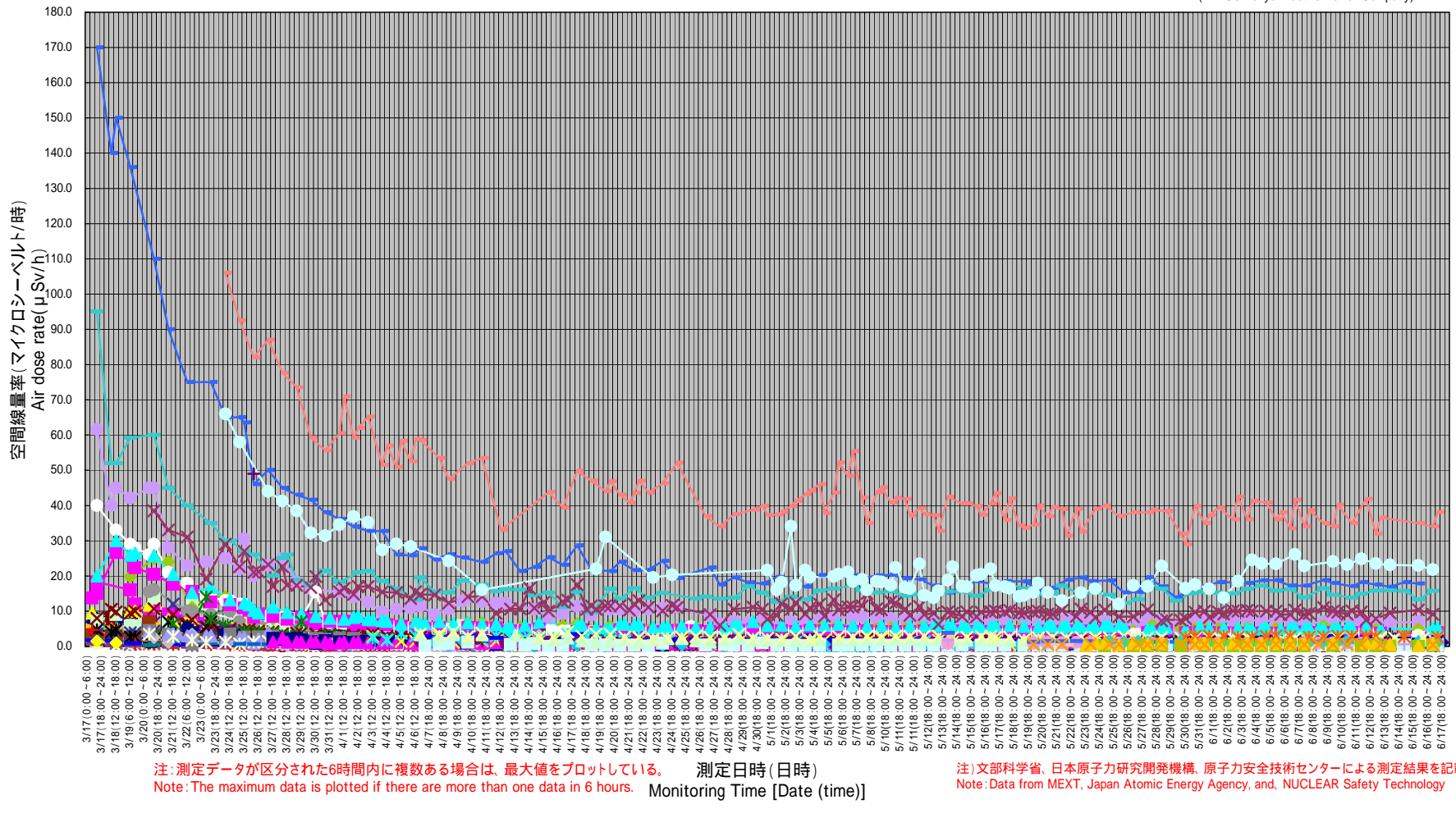
(*) [73]: 2011/6/16 11:33 測定(Monitoring Time)
 (**) [74]: 2011/6/16 10:52 測定(Monitoring Time)

円は範囲の概略を示す
 (Circles indicate approximate range.)

(注) [76]: 同じ地区であるが数百メートル離れた地点である。
 [76]: These are positioned in same area but a few hundred meters away.

東京電力株式会社福島第一原子力発電所の20km以遠のモニタリング結果の推移 (Readings at Reading point out of 20 km Zone of TEPCO Fukushima Dai-ichi NPP)

(TEPCO:Tokyo Electric Power Company)



注) 太字下線データが今回追加分
 * Boldface and underlined readings are new.

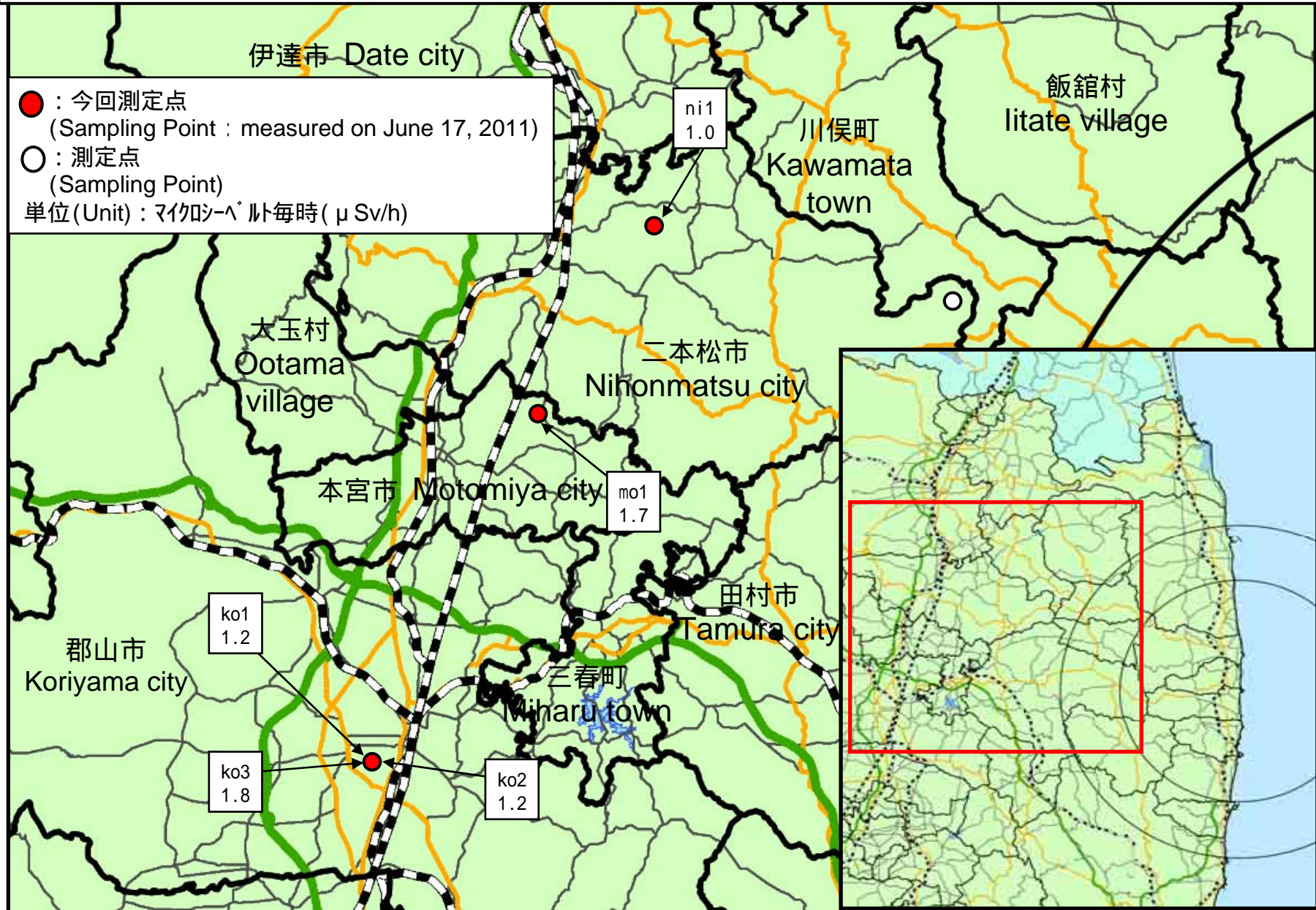
郡山市、二本松市、本宮市
 (平成23年6月17日測定)
 Kohoriyama city, Nihonmatsu city, Motomiya city
 (measured on June 17, 2011)

Nal(ヨウ化ナトリウム)シンチレータによる値
 (measured by Nal scintillator detector)

| 測定場所(福島第一発電所からの距離) Reading Post(length from NPP) | | 測定日時 Monitoring Time | 数値(マイクロシーベルト/時) Reading(unit : μ Sv / h) | 天候 Weather | 実施者 Reading by |
|---|---|-------------------------|---|------------------------|------------------------------------|
| 測定エリア Reading Point | <u>ni1</u> 二本松市上川崎系内 (51km西北西) <u>Nihonmatsu city Kamikawasaki Itouchi</u> (51kmWest/North/West) | <u>2011/6/17 9:45</u> | <u>1.0</u> | <u>降雨あり</u> Rain | <u>福島県</u> Fukushima Prefecture |
| 測定エリア Reading Point | <u>mo1</u> 本宮市和田 (52km西北西) <u>Motomiya city Wada</u> (52kmWest/North/West) | <u>2011/6/17 10:25</u> | <u>1.7</u> | <u>降雨あり</u> Rain | <u>福島県</u> Fukushima Prefecture |
| 測定エリア Reading Point | <u>ko1</u> 郡山市鶴見坦 (59km西) <u>Koriyama city Tsurumidan</u> (59kmWest) | <u>2011/6/17 11:35</u> | <u>1.2</u> | <u>降雨なし</u> No Rain | <u>福島県</u> Fukushima Prefecture |
| 測定エリア Reading Point | <u>ko2</u> 郡山市菜根 (60km西) <u>Koriyama city Saikon</u> (60kmWest) | <u>2011/6/17 11:45</u> | <u>1.2</u> | <u>降雨なし</u> No Rain | <u>福島県</u> Fukushima Prefecture |
| 測定エリア Reading Point | <u>ko3</u> 郡山市豊田町 (59km西) <u>Koriyama city Toyota town</u> (59kmWest) | <u>2011/6/17 11:20</u> | <u>1.8</u> | <u>降雨なし</u> No Rain | <u>福島県</u> Fukushima Prefecture |

【郡山市、二本松市、本宮市（平成23年6月17日測定）】

【 Koriyama city, Nihonmatsu city, Motomiya city (measured on June 17, 2011) 】



《 日常生活と放射線 》



※ Sv【シーベルト】=放射線の種類による生物効果の定数(※) × Gy【グレイ】

※ X線、γ線では 1

Radiation in Daily-life

※Unit : μSv



※ Sv [Sievert] = Constant of organism effect by kind of radiation (※) × Gy [gray]

※ It is 1 in case of X ray and γ ray.