

## 福岛县内空间累计放射线量结果(第9通知)

( 9 )

2011年6月14日 10点00分至今

2011 6 14 10 00

## 简易型核辐射仪(便携式核辐射仪)的检测值

地点(离福岛第一核电站的距离) ( 1 )	设置日期	上次采样日期 (x)	上次采样数值 (a) ( $\mu\text{Sv}$ )	采集日期 (y)	累计数值 (b) ( $\mu\text{Sv}$ )	经过时间 (z = y - x)	累计数值增加量 가 (c = b - a) ( $\mu\text{Sv}$ )
							经过的时间的辐射量平均值 (c/z) (z = y - x)
县北保健福利事务所 [F1] (约61km西北) ( 61km )	2011/4/11 10:40	2011/5/30 10:00	2837	2011/6/6 10:00	3186	168时间· 00分·	349 (2.1 $\mu\text{Sv}$ /时间· )
伊达市政府 [F2] (约62km西北偏西) ( 62km )	2011/4/11 14:30	2011/5/30 10:30	1144	2011/6/6 10:00	1286	167时间· 30分·	142 (0.8 $\mu\text{Sv}$ /时间· )
本宫市政府 [F3] (约57km西) ( 57km )	2011/4/12 10:55	2011/5/30 10:20	951	2011/6/6 11:20	1079	169时间· 00分·	128 (0.8 $\mu\text{Sv}$ /时间· )
福岛北警察署桑折分厅舍 [F4] (约62km西北) ( 62km )	2011/4/12 10:00	2011/5/30 10:20	1348	2011/6/6 8:45	1522	166时间· 25分·	174 (1.0 $\mu\text{Sv}$ /时间· )
国见町公所 [F5] (约61km西北) ( 61km )	2011/4/11 15:20	2011/5/30 10:50	1098	2011/6/6 10:40	1286	167时间· 50分·	188 (1.1 $\mu\text{Sv}$ /时间· )
大玉村公所 [F6] (约60km西北偏西) ( 60km )	2011/4/12 10:30	2011/5/30 8:50	508	2011/6/6 10:30	571	169时间· 40分·	63 (0.4 $\mu\text{Sv}$ /时间· )
二本松市役所 [F7] (约56km西北偏西) ( 56km )	2011/3/30 10:27	2011/5/30 10:09	2565	2011/6/6 10:15	2806	168时间· 06分·	241 (1.4 $\mu\text{Sv}$ /时间· )
川俣町公所 가 [F8] (约47km西北偏西) ( 47km )	2011/3/30 11:10	2011/5/30 10:33	1187	2011/6/6 10:31	1290	167时间· 58分·	103 (0.6 $\mu\text{Sv}$ /时间· )
福岛市饭野分所 [F9] (约51km西北) ( 51km )	2011/3/30 10:32	2011/5/30 18:17	1629	2011/6/6 17:00	1818	166时间· 43分·	189 (1.1 $\mu\text{Sv}$ /时间· )
郡山综合厅舍 [F10] (约58km西) ( 58km )	2011/4/10 10:00	2011/5/30 10:02	1381	2011/6/6 10:02	1554	168时间· 00分·	173 (1.0 $\mu\text{Sv}$ /时间· )
须贺川市政府 가 [F11] (约60km西南偏西) ( 60km )	2011/4/10 10:20	2011/5/30 10:00	548	2011/6/6 10:00	613	168时间· 00分·	65 (0.4 $\mu\text{Sv}$ /时间· )

简易型核辐射仪(便携式核辐射仪)的检测值

地点(离福島第一核电站的距离) ( 1 )	设置日期	上次采样日期 (x)	上次采样数值 (a) ( $\mu\text{Sv}$ )	采集日期 (y)	累计数值 (b) ( $\mu\text{Sv}$ )	经过时间 (z = y - x)	累计数值增加量 가 (c = b - a) ( $\mu\text{Sv}$ )
							经过的时间的辐射量平均值 (c/z) (z = y - x)
镜石町公所 가가 [F12] (约64 k m西南偏西) ( 64 k m )	2011/4/10 11:00	2011/5/30 10:00	547	2011/6/6 10:00	623	168时间 · 00分 ·	76 (0.5 $\mu\text{Sv}$ /时间 · )
天荣村公所 [F13] (约72 k m西南偏西) ( 72 k m )	2011/4/10 11:54	2011/5/30 9:55	1323	2011/6/6 10:03	1489	168时间 · 08分 ·	166 (1.0 $\mu\text{Sv}$ /时间 · )
石川町公所 [F14] (约60 k m西南偏西) ( 60 k m )	2011/4/11 16:51	2011/5/30 11:00	147	2011/6/6 11:00	166	168时间 · 00分 ·	19 (0.1 $\mu\text{Sv}$ /时间 · )
玉川村公所 [F15] (约60 k m西南偏西) ( 60 k m )	2011/5/2 18:06	2011/5/30 11:45	251	2011/6/6 9:45	310	166时间 · 00分 ·	59 (0.4 $\mu\text{Sv}$ /时间 · )
浅川町公所 [F16] (约67 k m西南) ( 67 k m )	2011/4/10 15:30	2011/5/30 11:50	275	2011/6/6 10:25	310	166时间 · 35分 ·	35 (0.2 $\mu\text{Sv}$ /时间 · )
古殿町公所 [F17] (约56 k m西南) ( 56 k m )	2011/5/2 16:48	2011/5/30 13:15	126	2011/6/6 11:00	158	165时间 · 45分 ·	32 (0.2 $\mu\text{Sv}$ /时间 · )
田村市都城路行政局 [F18] (约21 k m西) ( 21 k m )	2011/3/30 13:00	2011/5/30 16:33	835	2011/6/6 15:37	911	167时间 · 04分 ·	76 (0.5 $\mu\text{Sv}$ /时间 · )
岩井泽小学 [F19] (约27 k m西) ( 27 k m )	2011/3/30 13:20	2011/5/30 16:55	1756	2011/6/6 15:52	1919	166时间 · 57分 ·	163 (1.0 $\mu\text{Sv}$ /时间 · )
常叶行政局 [F20] (约35 k m西) ( 35 k m )	2011/3/30 14:20	2011/5/30 17:22	658	2011/6/6 16:10	719	166时间 · 48分 ·	61 (0.4 $\mu\text{Sv}$ /时间 · )
田村市政府 [F21] (约41 k m西) ( 41 k m )	2011/3/30 12:05	2011/5/30 11:55	570	2011/6/6 12:05	621	168时间 · 10分 ·	51 (0.3 $\mu\text{Sv}$ /时间 · )
三春町公所 [F22] (约48 k m西) ( 48 k m )	2011/5/2 19:23	2011/5/30 13:00	351	2011/6/6 13:00	439	168时间 · 00分 ·	88 (0.5 $\mu\text{Sv}$ /时间 · )
环境中心 [F23] (约60 k m西) ( 60 k m )	2011/3/30 16:08	2011/5/30 10:00	1621	2011/6/6 10:10	1783	168时间 · 10分 ·	162 (1.0 $\mu\text{Sv}$ /时间 · )
小野町公所 [F24] (约39 k m西南偏西) ( 39 k m )	2011/3/30 10:56	2011/5/30 11:50	252	2011/6/6 11:08	278	167时间 · 18分 ·	26 (0.2 $\mu\text{Sv}$ /时间 · )
平田村公所 [F25] (约47 k m西南偏西) ( 47 k m )	2011/4/1 17:40	2011/5/30 16:45	445	2011/6/6 15:48	486	167时间 · 03分 ·	41 (0.2 $\mu\text{Sv}$ /时间 · )

简易型核辐射仪(便携式核辐射仪)的检测值

地点(离福島第一核电站的距离) ( 1 )	设置日期	上次采样日期 (x)	上次采样数值 (a) ( $\mu\text{Sv}$ )	采集日期 (y)	累计数值 (b) ( $\mu\text{Sv}$ )	经过时间 (z = y - x)	累计数值增加量 가 (c = b - a) ( $\mu\text{Sv}$ )
							经过的时间的辐射量平均值 (c/z) (z = y - x)
白河综合厅舍 [F26] (约81 k m西南) ( 81 k m )	2011/4/18 14:17	2011/5/30 10:00	585	2011/6/6 10:00	679	168时间 · 00分 ·	94 (0.6 $\mu\text{Sv}$ /时间 · )
西乡村公所 [F27] (约84 k m西南偏西) ( 84 k m )	2011/4/7 15:30	2011/5/30 11:10	735	2011/6/6 10:50	821	167时间 · 40分 ·	86 (0.5 $\mu\text{Sv}$ /时间 · )
泉崎村公所 [F28] (约72 k m西南偏西) ( 72 k m )	2011/4/7 17:40	2011/5/30 11:10	542	2011/6/6 10:00	606	166时间 · 50分 ·	64 (0.4 $\mu\text{Sv}$ /时间 · )
中岛村公所 [F29] (约68 k m西南偏西) ( 68 k m )	2011/4/7 17:10	2011/5/30 10:30	195	2011/6/6 8:15	219	165时间 · 45分 ·	24 (0.1 $\mu\text{Sv}$ /时间 · )
矢吹町公所 [F30] (约66 k m西南偏西) ( 66 k m )	2011/4/7 16:40	2011/5/30 10:30	523	2011/6/6 10:00	585	167时间 · 30分 ·	62 (0.4 $\mu\text{Sv}$ /时间 · )
棚仓町公所 [F31] (约73 k m西南偏西) ( 73 k m )	2011/4/8 16:45	2011/5/30 10:00	364	2011/6/6 11:25	411	169时间 · 25分 ·	47 (0.3 $\mu\text{Sv}$ /时间 · )
矢祭町公所 [F32] (约82 k m西南) ( 76 k m )	2011/4/8 15:40	2011/5/30 10:45	189	2011/6/6 15:30	213	172时间 · 45分 ·	24 (0.1 $\mu\text{Sv}$ /时间 · )
确町公所 [F33] (约76 k m西南) ( 63 k m )	2011/4/8 16:10	2011/5/30 11:10	326	2011/6/6 15:35	375	172时间 · 25分 ·	49 (0.3 $\mu\text{Sv}$ /时间 · )
鲛川村公所 [F34] (约63 k m西南) ( 63 k m )	2011/4/8 14:05	2011/5/30 10:00	207	2011/6/6 10:00	232	168时间 · 00分 ·	25 (0.1 $\mu\text{Sv}$ /时间 · )
会津若松综合厅舍 [F35] (约97 k m西) ( 97 k m )	2011/4/13 16:33	2011/5/30 10:22	201	2011/6/6 10:18	231	167时间 · 56分 ·	30 (0.2 $\mu\text{Sv}$ /时间 · )
喜多方市政府 [F36] (约105 k m西北偏西) ( 105 k m )	2011/4/12 13:26	2011/5/30 15:20	203	2011/6/6 10:00	228	162时间 · 40分 ·	25 (0.2 $\mu\text{Sv}$ /时间 · )
北盐原村公所 [F37] (约100 k m西北偏西) ( 100 k m )	2011/4/12 12:03	2011/5/30 13:00	225	2011/6/6 10:00	260	165时间 · 00分 ·	35 (0.2 $\mu\text{Sv}$ /时间 · )
野泽小学(西会津町) ( ) [F38] (约124 k m西) ( 124 k m )	2011/4/13 11:51	2011/5/30 13:20	189	2011/6/6 10:00	214	164时间 · 40分 ·	25 (0.2 $\mu\text{Sv}$ /时间 · )

简易型核辐射仪(便携式核辐射仪)的检测值

地点(离福岛第一核电站的距离) ( <sub>1</sub> )	设置日期	上次采样日期 (x)	上次采样数值 (a) ( $\mu\text{Sv}$ )	采集日期 (y)	累计数值 (b) ( $\mu\text{Sv}$ )	经过时间 (z = y - x)	累计数值增加量 가 (c = b - a) ( $\mu\text{Sv}$ )
							经过的时间的辐射量平均值 (c/z) (z = y - x)
磐梯町公所 [F39] (约94 k m西) ( 94 k m )	2011/4/12 10:01	2011/5/9 10:00	144	-	223	-	-
	2011/5/20 9:56	2011/5/30 10:00	44	2011/6/6 10:00	79	168时间 · 00分 ·	35 (0.2 $\mu\text{Sv}$ /时间 · )
猪苗代町公所 [F40] (约83 k m西) ( 83 k m )	2011/4/12 10:53	2011/5/30 10:00	202	2011/6/6 15:30	232	173时间 · 30分 ·	30 (0.2 $\mu\text{Sv}$ /时间 · )
会津坂下町公所 [F41] (约108 k m西) ( 108 k m )	2011/4/23 11:43	2011/5/30 10:15	210	2011/6/6 10:30	249	168时间 · 15分 ·	39 (0.2 $\mu\text{Sv}$ /时间 · )
汤川村公民馆 가 [F42] (约103 k m西) ( 103 k m )	2011/4/23 10:52	2011/5/30 10:00	351	2011/6/6 10:00	414	168时间 · 00分 ·	63 (0.4 $\mu\text{Sv}$ /时间 · )
柳津町公所 [F43] (约117 k m西) ( 117 k m )	2011/4/14 9:57	2011/5/30 10:00	249	2011/6/6 10:00	285	168时间 · 00分 ·	36 (0.2 $\mu\text{Sv}$ /时间 · )
三岛町公所 [F44] (约123 k m西) ( 123 k m )	2011/4/14 10:50	2011/5/30 10:00	208	2011/6/6 10:00	238	168时间 · 00分 ·	30 (0.2 $\mu\text{Sv}$ /时间 · )
金山町公所 가 [F45] (约133 k m西) ( 133 k m )	2011/4/14 11:47	2011/5/30 10:00	153	2011/6/6 10:00	175	168时间 · 00分 ·	22 (0.1 $\mu\text{Sv}$ /时间 · )
昭和村公所 [F46] (约126 k m西) ( 126 k m )	2011/4/14 13:48	2011/5/30 10:00	165	2011/6/6 10:00	189	168时间 · 00分 ·	24 (0.1 $\mu\text{Sv}$ /时间 · )
会津美里町公所高田分所 [F47] (约105 k m西) ( 105 k m )	2011/4/14 15:27	2011/5/30 10:15	183	2011/6/6 12:00	208	169时间 · 45分 ·	25 (0.1 $\mu\text{Sv}$ /时间 · )
南会津综合厅舍 [F48] (约115 k m西南偏西) ( 115 k m )	2011/4/8 9:38	2011/5/30 10:00	145	2011/6/8 15:00	167	221时间 · 00分 ·	22 (0.1 $\mu\text{Sv}$ /时间 · )
下乡町公所 [F49] (约104 k m西) ( 104 k m )	2011/5/13 10:16	2011/5/30 10:00	34	2011/6/8 15:00	54	221时间 · 00分 ·	20 (0.1 $\mu\text{Sv}$ /时间 · )
相马市政府 [F50] (约43 k m西北偏北) ( 43 k m )	2011/3/29 13:38	2011/5/30 10:50	880	2011/6/6 10:56	953	168时间 · 06分 ·	73 (0.4 $\mu\text{Sv}$ /时间 · )
新地町公所 [F51] (约52 k m西北偏北) ( 52 k m )	2011/5/23 10:19	2011/5/30 11:40	66	2011/6/6 11:25	132	167时间 · 45分 ·	66 (0.4 $\mu\text{Sv}$ /时间 · )

简易型核辐射仪(便携式核辐射仪)的检测值

地点(离福岛第一核电站的距离) ( 1 )	设置日期	上次采样日期 (x)	上次采样数值 (a) ( $\mu$ Sv)	采集日期 (y)	累计数值 (b) ( $\mu$ Sv)	经过时间 (z = y - x)	累计数值增加量 가 (c = b - a) ( $\mu$ Sv)
							经过的时间的辐射量平均值 (c/z) (z = y - x)
南相马市鹿岛厅舍 가 [F52] (约32 k m北) ( 32 k m )	2011/3/29 15:40	2011/5/30 12:23	1293	2011/6/6 12:04	1410	167时间 · 41分 ·	117 (0.7 $\mu$ Sv/时间 · )
马事公苑 [F53] (约20 k m西北) ( 20 k m )	2011/3/29 16:50	2011/5/30 13:36	3144	2011/6/6 13:27	3440	167时间 · 51分 ·	296 (1.8 $\mu$ Sv/时间 · )
石神初中(南相马市) 가 [F54] (约25 k m西北偏北) ( 25 k m )	2011/3/29 17:12	2011/5/30 14:02	2250	2011/6/6 13:42	2453	167时间 · 40分 ·	203 (1.2 $\mu$ Sv/时间 · )
津岛小学(浪江町) ( ) [F55] (约29 k m西北) ( 29 k m )	2011/3/30 11:40	2011/5/30 15:37	16850	2011/6/6 15:03	18430	167时间 · 26分 ·	1580 (9.4 $\mu$ Sv/时间 · )
J R磐城太田站 JR [F56] (约21 k m北) ( 21 k m )	2011/3/29 16:22	2011/5/30 13:11	937	2011/6/6 13:11	1020	168时间 · 00分 ·	83 (0.5 $\mu$ Sv/时间 · )
南相马综合厅舍 [F57] (约24 k m北) ( 24 k m )	2011/3/30 15:10	2011/5/30 13:17	955	2011/6/6 13:45	1045	168时间 · 28分 ·	90 (0.5 $\mu$ Sv/时间 · )
饭馆村公所 [F58] (约39 k m西北) ( 39 k m )	2011/3/30 13:20	2011/5/30 11:40	5523	2011/6/6 11:45	6048	168时间 · 05分 ·	525 (3.1 $\mu$ Sv/时间 · )
山木屋邮局 [F59] (约38 k m西北) ( 38 k m )	2011/3/30 13:54	2011/5/30 14:25	3515	2011/6/6 13:50	3838	167时间 · 25分 ·	323 (1.9 $\mu$ Sv/时间 · )
葛尾村公所 가 [F60] (约25 k m西) ( 25 k m )	2011/3/30 12:20	2011/5/30 16:10	2512	2011/6/6 15:20	2778	167时间 · 10分 ·	266 (1.6 $\mu$ Sv/时间 · )
二个沼公园 [F61] (约24 k m南) ( 24 k m )	2011/4/1 15:30	2011/5/30 14:20	1118	2011/6/6 13:24	1203	167时间 · 04分 ·	85 (0.5 $\mu$ Sv/时间 · )
磐城综合厅舍 * [F62] (约43 k m西南南) ( 43 k m )	2011/3/30 13:00	2011/5/30 10:00	622	2011/6/6 10:00	665	168时间 · 00分 ·	43 (0.3 $\mu$ Sv/时间 · )
磐城市勿下分所 [F63] (约61 k m西南南) ( 61 k m )	2011/4/1 12:35	2011/5/30 11:34	246	2011/6/6 11:07	267	167时间 · 33分 ·	21 (0.1 $\mu$ Sv/时间 · )
J R川前站 JR 가 [F64] (约35 k m西南) ( 35 k m )	2011/4/1 16:50	2011/5/30 15:52	417	2011/6/6 15:09	454	167时间 · 17分 ·	37 (0.2 $\mu$ Sv/时间 · )

简易型核辐射仪(便携式核辐射仪)的检测值

地点(离福岛第一核电站的距离) ( 1 )	设置日期	上次采样日期 (x)	上次采样数值 (a) ( $\mu\text{Sv}$ )	采集日期 (y)	累计数值 (b) ( $\mu\text{Sv}$ )	经过时间 (z = y - x)	累计数值增加量 가 (c = b - a) ( $\mu\text{Sv}$ )
							经过的时间的辐射量平均值 (c/z) (z = y - x)
汤本高中 [F65] (约51 k m南) ( 51 k m )	2011/4/1 14:10	2011/5/30 12:27	657	2011/6/6 11:57	723	167时间 · 30分 ·	66 (0.4 $\mu\text{Sv}$ /时间 · )
海竜乃里中心 가 [F66] (约28 k m南) ( 28 k m )	2011/4/1 15:10	2011/5/30 13:48	894	2011/6/6 13:03	963	167时间 · 15分 ·	69 (0.4 $\mu\text{Sv}$ /时间 · )

注)

)

·测量单位:福岛县(非常时期监测班)

· : ( )

·测量地点:室外地上1 m

· : 1 m

·简易型核辐射仪(便携式核辐射仪)的检测值,根据检测仪的特性等,与同一地点测量仪检测到的空中核辐射含量的累计值不一致。

· ( )

·新地町办公楼[县51],由于检测值不稳定,调整了检测仪。于5/23改变地点重新检测。

· [ 51] 가 5 23

·磐梯町办公楼[县39],由于检测仪故障,5月9日10点至5月20日9点56分的11天之间没能检测。

累积数据(b)是5月9日为止的累积值与5月20日起的累积值相加的值。

· [ 39] 5 9 10 5 20 9 56 11

(b) 5 9 5 20 가

# 福島县内空间累计辐射量测量结果 (县北、县中、县南、会津、南会津)

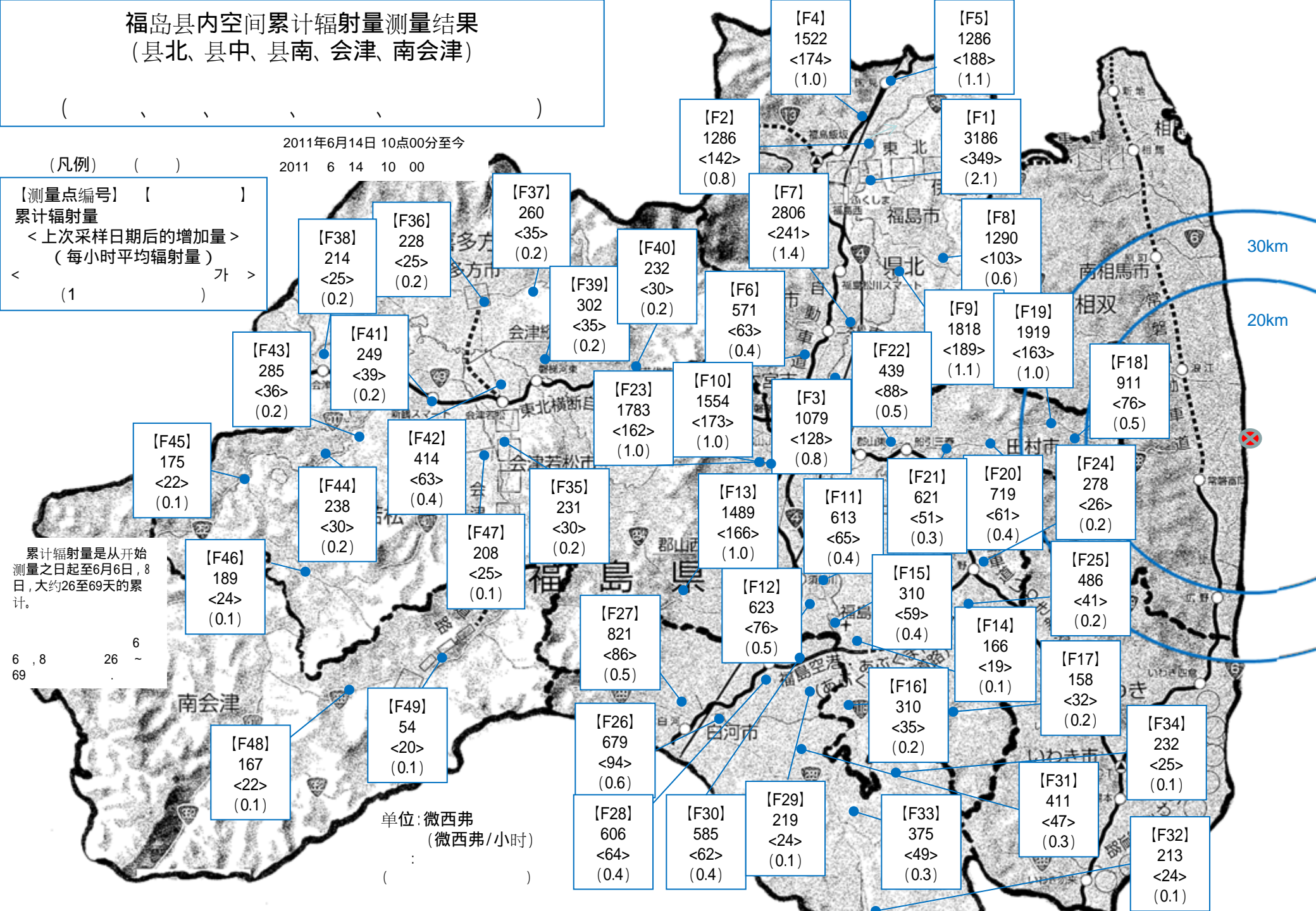
2011年6月14日 10点00分至今  
2011 6 14 10 00

(凡例) ( )

【测量点编号】 [ ]  
累计辐射量  
<上次采样日期后的增加量>  
(每小时平均辐射量)  
< ( ) >

累计辐射量是从开始  
测量之日起至6月6日, 8  
日, 大约26至69天的累  
计。  
6, 8  
26 ~ 69

单位: 微西弗  
(微西弗/小时)  
( : )



# 福島県内空間累計放射量測量結果 (相双、磐城)

( ) ( ) ( )

(凡例) ( )

2011年6月14日 10点00分至今

2011 6 14 10 00

【測量点编号】 [ ]

累計放射量

< 上次采样日期后的增加量 >  
( 每小时平均放射量 )

< (1) が >

( )

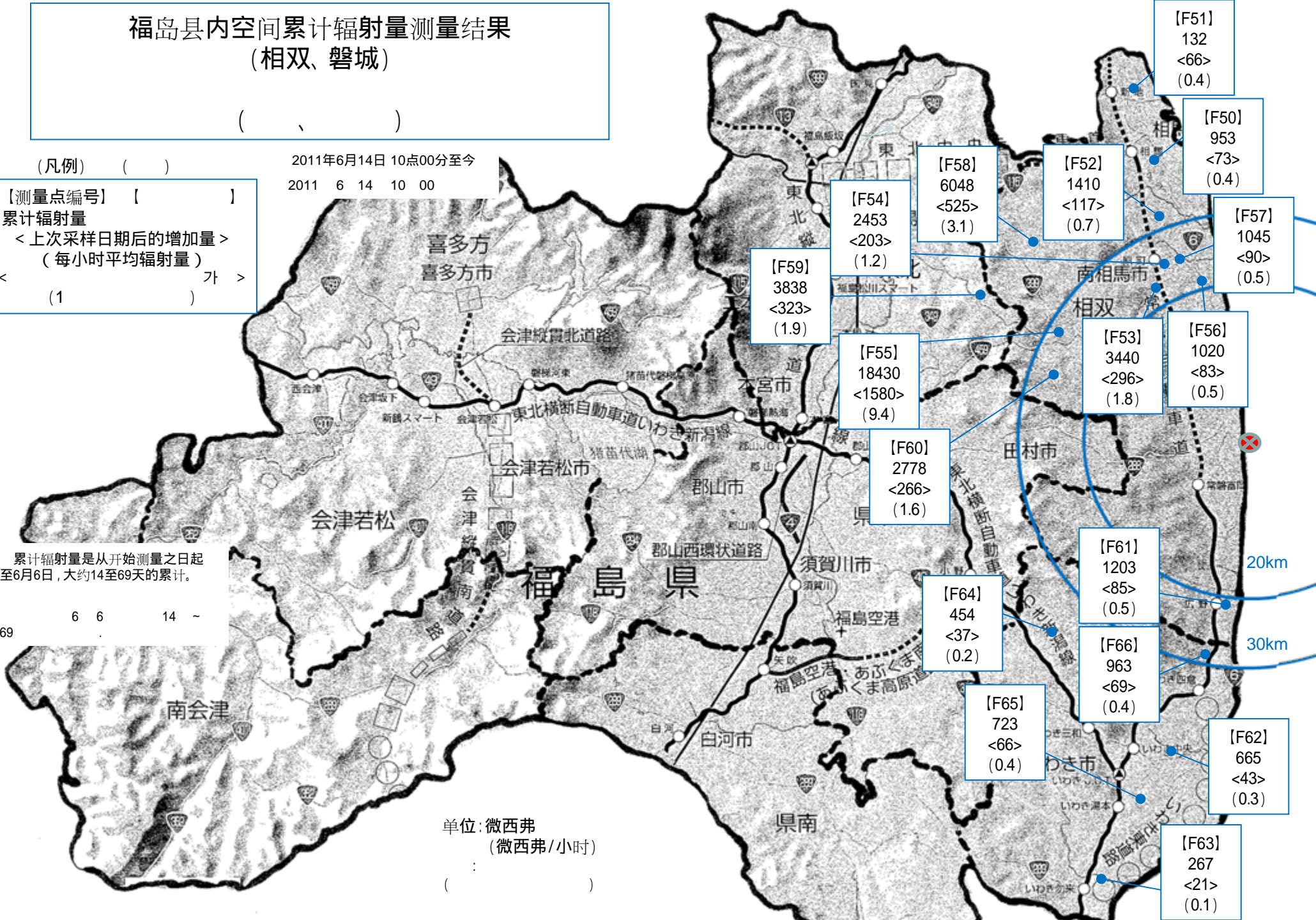
累計放射量是从开始测量之日起  
至6月6日, 大约14至69天的累计。

69 6 6 14 ~

69

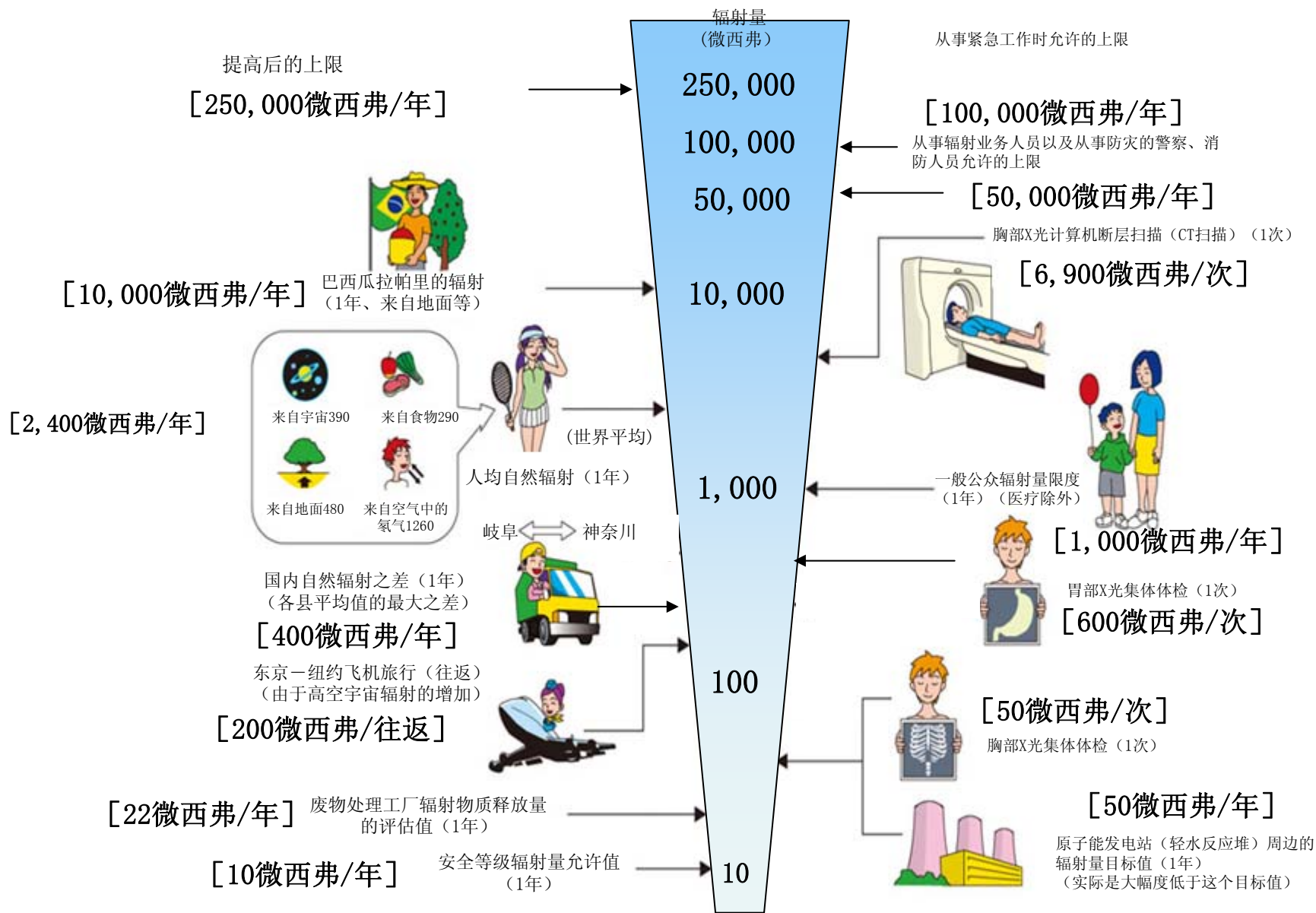
单位: 微西弗  
(微西弗/小时)

( ) ( ) ( )





# <<日常生活与辐射>>



※ Sv【西弗】=辐射种类产生的生物效应常数 (※) × Gy【格雷】

※ X射线、γ射线为 1

# 《 일상생활과 방사선 》

주:본 자료는 일본어로 작성한 자료의 잠정적 번역임.



※ Sv【시버트】=방사선 종류에 의한 생물효과의 정수 (※) × Gy【그레이】

※ X선, γ선에서는 1