

福島第一原子力発電所の20km以遠のモニタリング結果について
(Readings at Reading Post out of 20 km Zone of Fukushima Dai-ichi NPP)

平成23年6月7日 10時00分現在
(As of 10:00 June 7, 2011)

文 部 科 学 省
(Ministry of Education, Culture, Sports, Science and Technology (MEXT))

文部科学省が集計した結果
Monitoring Outputs by MEXT

注) 太字下線データが今回追加分
* Boldface and underlined readings are new.

- * 1 NaI(ヨウ化ナトリウム)シンチレータによる値(measured by NaI scintillator detector)
- * 2 電離箱による値(measured by ionization chamber type survey meter)
- * 3 半導体検出器による値(measured by semiconductor detector)

測定場所(福島第一発電所からの距離) Reading Post(length from NPP)		測定日時 Monitoring Time	数値(マイクロシーベルト/時) Reading(unit: μ Sv/h)	天候 Weather	実施者 Reading by
いわき市 Iwaki city	[44] <u>いわき市大久町大久矢ノ目沢(28km南南西)</u> <u>Iwaki city Ohisa town Ohisa Yanomezawa</u> <u>(28kmSouth/South/West)</u>	2011/6/6 10:00	<u>0.3</u> *1	降雨なし No Rain	電力会社 Electric power company
	[72] <u>いわき市久之浜町久之浜字北荒藤(31km南)</u> <u>Iwaki city Hisanohama town Hisanohama aza Kitaaramaki</u> <u>(31kmSouth)</u>	2011/6/6 15:20	<u>0.2</u> *2	降雨なし No Rain	警察(NBC対策部隊) Police (counter NBC operations unit)
	[75] <u>いわき市内郷御殿町(43km南南西)</u> <u>Iwaki city Uchigoumiyamaya town</u> <u>(43kmSouth/South/West)</u>	2011/6/6 16:30	<u>0.5</u> *2	降雨なし No Rain	警察(NBC対策部隊) Police (counter NBC operations unit)
	[106] いわき市川前町小白井字将監小屋(32km西南西) Iwaki city Kawamae town Ojiroi aza Syokangoya (32kmWest/South/West)	2011/6/6 9:32	0.3 *1	降雨なし No Rain	文部科学省 MEXT
	[114] いわき市小川町上小川(26km南西) Iwaki city Ogawa town Kamiogawa(26kmSouth/West)	2011/6/6 10:38	1.5 *1	降雨なし No Rain	文部科学省 MEXT
	[115] いわき市川前町荻(28km南西) Iwaki city Kawamae town Ogi(28kmSouth/West)	2011/6/6 10:06	3.0 *1	降雨なし No Rain	文部科学省 MEXT
	[174] いわき市小川町高萩(36km南南西) Iwaki city Ogawa town Takahagi (36kmSouth/South/West)	2011/6/6 11:05	0.1 *2	降雨なし No Rain	警察(NBC対策部隊) Police (counter NBC operations unit)
郡山市 Koriyama city	[86] <u>郡山市大槻町長右工門林(63km西)</u> <u>Koriyama city Ootsuki town Choemonbayashi(63kmWest)</u>	2011/6/6 14:00	<u>0.8</u> *3	降雨なし No Rain	防衛省 Ministry of Defense
		2011/6/6 6:00	0.8 *3	降雨なし No Rain	防衛省 Ministry of Defense
相馬市 Soma city	[5] 相馬市中野寺前(42km北北西) Soma city Nakanoteramae (42kmNorth/North/West)	2011/6/6 10:45	0.3 *1	降雨なし No Rain	文部科学省 MEXT
	[39] 相馬市山上上並木(41km北北西) Soma city Yamakami Kaminamiki (41kmNorth/North/West)	2011/6/6 10:21	0.5 *1	降雨なし No Rain	文部科学省 MEXT
相馬郡飯館村 Soma county litate Village	[33] 相馬郡飯館村長泥(33km北西) Soma county litate Village Nagadoro (33kmNorth/West)	2011/6/6 9:26	15.8 *1	降雨なし No Rain	日本原子力研究開発機構 JAEA
	[61] <u>相馬郡飯館村八木沢(36km北西)</u> <u>Soma county litate Village Yagisawa</u> <u>(36kmNorth/West)</u>	2011/6/6 15:08	<u>3.7</u> *1	降雨なし No Rain	福島県 Fukushima Prefecture
		2011/6/6 12:11	<u>3.6</u> *1	降雨なし No Rain	福島県 Fukushima Prefecture
	[62] <u>相馬郡飯館村草野大師堂(40km北西)</u> <u>Soma county litate Village Kusano Taishido</u> <u>(40kmNorth/West)</u>	2011/6/6 15:17	<u>4.7</u> *1	降雨なし No Rain	福島県 Fukushima Prefecture
		2011/6/6 12:00	<u>4.8</u> *1	降雨なし No Rain	福島県 Fukushima Prefecture
	[63] <u>相馬郡飯館村二枝橋(44km北西)</u> <u>Soma county litate Village Nimaibashi</u> <u>(44kmNorth/West)</u>	2011/6/6 15:43	<u>1.3</u> *1	降雨なし No Rain	福島県 Fukushima Prefecture
2011/6/6 11:08		<u>1.4</u> *1	降雨なし No Rain	福島県 Fukushima Prefecture	

* 1 NaI(ヨウ化ナトリウム)シンチレータによる値(measured by NaI scintillator detector)

* 2 電離箱による値(measured by ionization chamber type survey meter)

* 3 半導体検出器による値(measured by semiconductor detector)

測定場所(福島第一発電所からの距離) Reading Post(length from NPP)		測定日時 Monitoring Time	数値(マイクロシーベルト/時) Reading(unit : μ Sv / h)	天候 Weather	実施者 Reading by
伊達市 Date city	[3] 伊達市霊山町石田彦平(46km北西) Date city Ryozen town Ishida Hikohe(46kmNorth/West)	2011/6/6 9:56	1.7 * ¹	降雨なし No Rain	文部科学省 MEXT
	[37] 伊達市霊山町石田宝司沢(48km北西) Date city Ryozen town Ishida Hojizawa (48kmNorth/West)	2011/6/6 9:39	2.5 * ¹	降雨なし No Rain	文部科学省 MEXT
	[101] 伊達市霊山町大石字三ノ輪(55km北西) Date city Ryozen town Oishi aza Minowa (55kmNorth/West)	2011/6/6 9:13	0.7 * ¹	降雨なし No Rain	文部科学省 MEXT
	[102] <u>伊達市月館町月館字町(51km北西)</u> <u>Date city Tsukidate town Tsukidate aza Machi</u> <u>(51kmNorth/West)</u>	<u>2011/6/6 15:10</u>	<u>0.8 *¹</u>	<u>降雨なし</u> <u>No Rain</u>	<u>文部科学省</u> <u>MEXT</u>
伊達郡川俣町 Date county Kawamata town	[4] <u>伊達郡川俣町大字鶴沢字川端(47km北西)</u> <u>Date county Kawamata town oaza Tsurusawa aza</u> <u>Kawabata</u> <u>(47kmNorth/West)</u>	<u>2011/6/6 14:25</u>	<u>1.1 *¹</u>	<u>降雨なし</u> <u>No Rain</u>	<u>文部科学省</u> <u>MEXT</u>
	[36] 伊達郡川俣町山木屋大洪(39km西北西) Date county Kawamata town Yamakiya Oonukari (39kmWest/North/West)	2011/6/6 9:06	2.6 * ¹	降雨なし No Rain	日本原子力研究開発機構 JAEA
	[46] <u>伊達郡川俣町山木屋向出山(34km西北西)</u> <u>Date county Kawamata town Yamakiya Mukaideyama</u> <u>(34kmWest/North/West)</u>	<u>2011/6/6 10:11</u>	<u>3.3 *¹</u>	<u>降雨なし</u> <u>No Rain</u>	<u>電力会社</u> <u>Electric power company</u>
	[78] 伊達郡川俣町鶴沢(48km北西) Date county Kawamata town oaza Tsurusawa (48kmWest/North/West)	2011/6/6 9:20	1.0 * ²	降雨なし No Rain	警察(NBC対策部隊) Police (counter NBC operations unit)
田村市 Tamura city	[13] 田村市常葉町西向屋形(37km西) Tamura city Tokiwa town Nishimuki Yakata (37kmWest)	2011/6/6 12:58	0.3 * ¹	降雨なし No Rain	文部科学省 MEXT
	[14] 田村市常葉町常葉内町(34km西) Tamura city Tokiwa town Tokiwa Uchimachi (34kmWest)	2011/6/6 12:48	0.3 * ¹	降雨なし No Rain	文部科学省 MEXT
	[15] 田村市常葉町山根鹿島(32km西) Tamura city Tokiwa town Yamane Kashima (32kmWest)	2011/6/6 12:37	0.8 * ¹	降雨なし No Rain	文部科学省 MEXT
	[20] 田村市船引町新館下(41km西) Tamura city Funehiki town Niitate shimo (41kmWest)	2011/6/6 13:15	0.6 * ¹	降雨なし No Rain	文部科学省 MEXT
	[22] 田村市船引町上移字後田(35km西北西) Tamura city Funehiki town Kamiutsushi aza Ushirota (35kmWest/North/West)	2011/6/6 12:14	0.4 * ¹	降雨なし No Rain	日本原子力研究開発機構 JAEA
	[23] 田村市船引町南移水中内(37km西北西) Tamura city Funehiki town Minamiutsushi Suichu-uchi (37kmWest/North/West)	2011/6/6 12:26	0.6 * ¹	降雨なし No Rain	日本原子力研究開発機構 JAEA
	[41] <u>田村市都路町古道(21km西)</u> <u>Tamura city Miyakoji town Furumichi</u> <u>(21kmWest)</u>	<u>2011/6/6 9:48</u>	<u>0.5 *¹</u>	<u>降雨なし</u> <u>No Rain</u>	<u>電力会社</u> <u>Electric power company</u>
	[42] <u>田村市常葉町山根富岡(33km西)</u> <u>Tamura city Tokiwa town Yamane Tomioka</u> <u>(33kmWest)</u>	<u>2011/6/6 10:05</u>	<u>0.6 *¹</u>	<u>降雨なし</u> <u>No Rain</u>	<u>電力会社</u> <u>Electric power company</u>
	[52] <u>田村市船引町船引馬場川原(41km西)</u> <u>Tamura city Funehiki town funehiki Babakawara</u> <u>(41kmWest)</u>	<u>2011/6/6 15:09</u>	<u>0.2 *¹</u>	<u>降雨なし</u> <u>No Rain</u>	<u>福島県</u> <u>Fukushima Prefecture</u>
		<u>2011/6/6 11:55</u>	<u>0.2 *¹</u>	<u>降雨なし</u> <u>No Rain</u>	<u>福島県</u> <u>Fukushima Prefecture</u>
	[105] 田村市都路町古道字寺ノ前(21km西) Tamura city Miyakoji town Furumichi aza Teranomae (21kmWest)	2011/6/6 12:10	0.4 * ¹	降雨なし No Rain	文部科学省 MEXT
	[113] 田村市都路町岩井沢(25km西) Tamura city Miyakoji town Iwaizawa (25kmWest)	2011/6/6 12:23	1.4 * ¹	降雨なし No Rain	文部科学省 MEXT
[110] 田村市都路町古道(25km西) Tamura city Miyakoji town Furumichi (25kmWest)	2011/6/6 11:54	0.9 * ¹	降雨なし No Rain	文部科学省 MEXT	
田村郡小野町 Tamura county Ono town	[51] <u>田村郡小野町小野新町館廻(39km西南西)</u> <u>Tamura county Ono town Ononimachi Tatemawari</u> <u>(39kmWest/South/West)</u>	<u>2011/6/6 14:28</u>	<u>0.2 *¹</u>	<u>降雨なし</u> <u>No Rain</u>	<u>福島県</u> <u>Fukushima Prefecture</u>
		<u>2011/6/6 11:22</u>	<u>0.2 *¹</u>	<u>降雨なし</u> <u>No Rain</u>	<u>福島県</u> <u>Fukushima Prefecture</u>

* 1 NaI(ヨウ化ナトリウム)シンチレータによる値(measured by NaI scintillator detector)

* 2 電離箱による値(measured by ionization chamber type survey meter)

* 3 半導体検出器による値(measured by semiconductor detector)

測定場所(福島第一発電所からの距離) Reading Post(length from NPP)		測定日時 Monitoring Time	数値(マイクロシーベルト/時) Reading(unit : μ Sv / h)	天候 Weather	実施者 Reading by
二本松市 Nihonmatsu city	[10] <u>二本松市針道中島(44km西北西)</u> <u>Nihonmatsu city Harimichi Nakajima</u> <u>(44kmWest/North/West)</u>	2011/6/6 14:08	0.7 * ₁	降雨なし No Rain	文部科学省 MEXT
	[11] <u>二本松市太田字下田(44km西北西)</u> <u>Nihonmatsu city Ota aza Shimoda</u> <u>(44kmWest/North/West)</u>	2011/6/6 14:00	1.3 * ₁	降雨なし No Rain	文部科学省 MEXT
福島市 Fukushima city	[1] <u>福島市杉妻町(62km北西)</u> <u>Fukushima city Sugitsuma town</u> <u>(62kmNorth/West)</u>	2011/6/6 15:15	1.1 * ₁	降雨なし No Rain	文部科学省 MEXT
		2011/6/6 8:09	1.3 * ₁	降雨なし No Rain	文部科学省 MEXT
	[2] 福島市大波瀆ノ入(56km北西) Fukushima city Onami Takinoiri (56kmNorth/West)	2011/6/6 8:52	1.8 * ₁	降雨なし No Rain	文部科学省 MEXT
	[85] <u>福島市荒井原宿(66km西北西)</u> <u>Fukushima city Arai Haraiiku</u> <u>(66kmWest/North/West)</u>	2011/6/6 14:00	0.3 * ₃	降雨なし No Rain	防衛省 Ministry of Defense
		2011/6/6 6:00	0.2 * ₃	降雨なし No Rain	防衛省 Ministry of Defense
[88] <u>福島市光が丘(58km西北西)</u> <u>Fukushima city Hikarigaoka</u> <u>(58kmWest/North/West)</u>	2011/6/5 17:00	0.8 * ₃	降雨なし No Rain	防衛省 Ministry of Defense	
双葉郡葛尾村 Futaba County Katsurao Village	[21] 双葉郡葛尾村上野川(31km西北西) Futaba County Katsurao Village Kaminogawa (31kmWest/North/West)	2011/6/6 12:03	2.4 * ₁	降雨なし No Rain	日本原子力研究開発機構 JAEA
	[104] 双葉郡葛尾村大字落合字落合(26km西北西) Futaba county Katsurao village Oaza Ochiai aza Ochiai (26kmWest/North/West)	2011/6/6 11:51	1.3 * ₁	降雨なし No Rain	日本原子力研究開発機構 JAEA
双葉郡川内村 Futaba county Kawauchi Village	[43] <u>双葉郡川内村下川内宮渡(22km西南西)</u> <u>Futaba county Kawauchi Village Shimokawauchi</u> <u>Miyawata</u> <u>(22kmWest/South/West)</u>	2011/6/6 10:59	0.5 * ₁	降雨なし No Rain	文部科学省 MEXT
		2011/6/6 10:00	0.3 * ₁	降雨なし No Rain	電力会社 Electric power company
	[76] 双葉郡川内村上川内早渡(注)(22km西南西) Futaba county Kawauchi Village Kamikawauchi Hayawata* (22kmWest/South/West)	2011/6/6 11:16	0.4 * ₁	降雨なし No Rain	文部科学省 MEXT
		2011/6/6 9:55	0.2 * ₂	降雨なし No Rain	警察(NBC対策部隊) Police (counter NBC operations unit)
	[177] 双葉郡川内村下川内(25km南西) Futaba county Kawauchi Village Shimokawauch (25kmSouth/West)	2011/6/6 10:23	0.8 * ₂	降雨なし No Rain	警察(NBC対策部隊) Police (counter NBC operations unit)
	[87] <u>双葉郡川内村上川内花ノ内(29km西南西)</u> <u>Futaba county Kawauchi Village Kamikawauchi Hananouchi</u> <u>(29kmWest/South/West)</u>	2011/6/6 14:00	0.8 * ₂	降雨なし No Rain	防衛省 Ministry of Defense
		2011/6/6 6:00	0.8 * ₂	降雨なし No Rain	防衛省 Ministry of Defense
	[111] 双葉郡川内村上川内(28km西南西) Futaba county Kawauchi Village Kamikawauchi (28kmWest/South/West)	2011/6/6 9:49	0.6 * ₁	降雨なし No Rain	文部科学省 MEXT
[181] 双葉郡川内村上川内(25km西南西) Futaba county Kawauchi Village Kamikawauchi (25kmWest/South/West)	2011/6/6 11:33	0.6 * ₁	降雨なし No Rain	文部科学省 MEXT	
双葉郡浪江町 Futaba county Namie town	[31] 双葉郡浪江町津島仲沖(30km西北西) Futaba county Namie town Tsushima Nakaoki (30kmWest/North/West)	2011/6/6 10:01	7.3 * ₁	降雨なし No Rain	日本原子力研究開発機構 JAEA
	[32] 双葉郡浪江町赤字木手七郎(31km北西) Futaba county Namie town Akougi Teshichiro (31kmNorth/West)	2011/6/6 9:45	18.8 * ₁	降雨なし No Rain	日本原子力研究開発機構 JAEA
	[34] 双葉郡浪江町津島大高木(30km西北西) Futaba county Namie town Tsushima Taikougi (30kmWest/North/West)	2011/6/6 11:32	5.1 * ₁	降雨なし No Rain	日本原子力研究開発機構 JAEA

- * 1 NaI(ヨウ化ナトリウム)シンチレータによる値(measured by NaI scintillator detector)
 * 2 電離箱による値(measured by ionization chamber type survey meter)
 * 3 半導体検出器による値(measured by semiconductor detector)

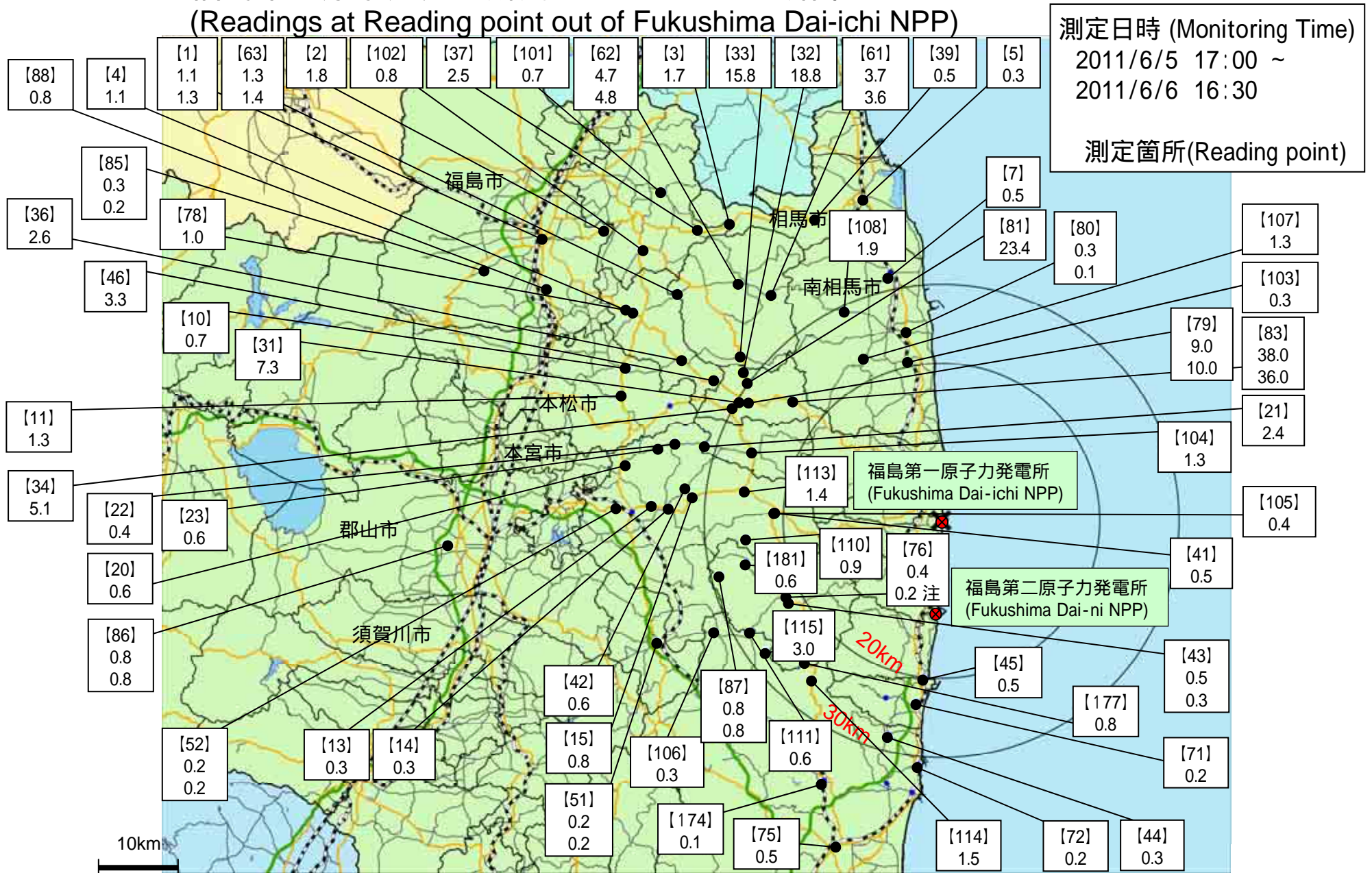
測定場所(福島第一発電所からの距離) Reading Post(length from NPP)		測定日時 Monitoring Time	数値(マイクロシーベルト/時) Reading(unit: μ Sv/h)	天候 Weather	実施者 Reading by	
双葉郡浪江町 Futaba county Namie town	[79]	双葉郡浪江町下達島萱深(29km西北西) Futaba county Namie town shimotsushima kayabuka (29kmWest/North/West)	2011/6/6 14:00	9.0 * ²	降雨なし No Rain	警察(NBC対策部隊) Police (counter NBC operations unit)
			2011/6/6 10:15	10.0 * ¹	降雨なし No Rain	日本原子力研究開発機構 JAEA
	[81]	双葉郡浪江町赤宇木石小屋(30km北西) Futaba county Namie town Akougi Ishikoya (30kmNorth/West)	2011/6/6 10:47	23.4 * ²	降雨なし No Rain	警察(NBC対策部隊) Police (counter NBC operations unit)
	[83]	双葉郡浪江町赤宇木根平(24km北西) Futaba county Namie town Akougi Kunugidaira (24kmNorth/West)	2011/6/6 14:50	38.0 * ²	降雨なし No Rain	警察(NBC対策部隊) Police (counter NBC operations unit)
			2011/6/6 10:46	36.0 * ²	降雨なし No Rain	日本原子力研究開発機構 JAEA
双葉郡楮葉町 Futaba county Naraha town	[45]	双葉郡楮葉町山田岡美し森(20km南) Futaba county Naraha town Yamadaoka Utsukushimori (20kmSouth)	2011/6/6 9:51	0.5 * ¹	降雨なし No Rain	電力会社 Electric power company
双葉郡広野町 Futaba county Hirono town	[71]	双葉郡広野町下北泊苗代替(23km南) Futaba county Hirono town Shimokitaba Nawashirogae (23kmSouth)	2011/6/6 14:45	0.2 * ²	降雨なし No Rain	警察(NBC対策部隊) Police (counter NBC operations unit)
南相馬市 Minami Soma city	[7]	南相馬市鹿島区寺内本屋敷(32km北北西) Minami Soma city Kashima ward Terauchi Motoyashiki (32kmNorth/North/West)	2011/6/6 11:12	0.5 * ¹	降雨なし No Rain	文部科学省 MEXT
	[80]	南相馬市原町区高見町(25km北) Minami Soma city Haramachi ward Takami town (25kmNorth)	2011/6/6 11:28	0.3 * ¹	降雨なし No Rain	文部科学省 MEXT
			2011/6/6 7:53	0.1 * ²	降雨なし No Rain	警察(NBC対策部隊) Police (counter NBC operations unit)
	[103]	南相馬市原町区高字大豆柄内(21km北) Minami Soma city Haramachi ward taka aza Mamegarauchi (21kmNorth)	2011/6/6 11:42	0.3 * ¹	降雨なし No Rain	文部科学省 MEXT
	[107]	南相馬市原町区馬場字中内(23km北北西) Minami Soma city Haramachi ward Baba aza Nakouchi (23kmNorth/North/West)	2011/6/6 12:03	1.3 * ¹	降雨なし No Rain	文部科学省 MEXT
	[108]	南相馬市原町区大原台畑(30km北北西) Minami Soma city Haramachi ward Ohara Daihata (30kmNorth/North/West)	2011/6/6 12:16	1.9 * ¹	降雨なし No Rain	文部科学省 MEXT

(JAEA: Japan Atomic Energy Agency)

(注) [76]: 同じ地区であるが数百メートル離れた地点である。

* [76]: These are positioned in same area but a few hundred meters away.

福島第一原子力発電所周辺のモニタリング結果 (Readings at Reading point out of Fukushima Dai-ichi NPP)

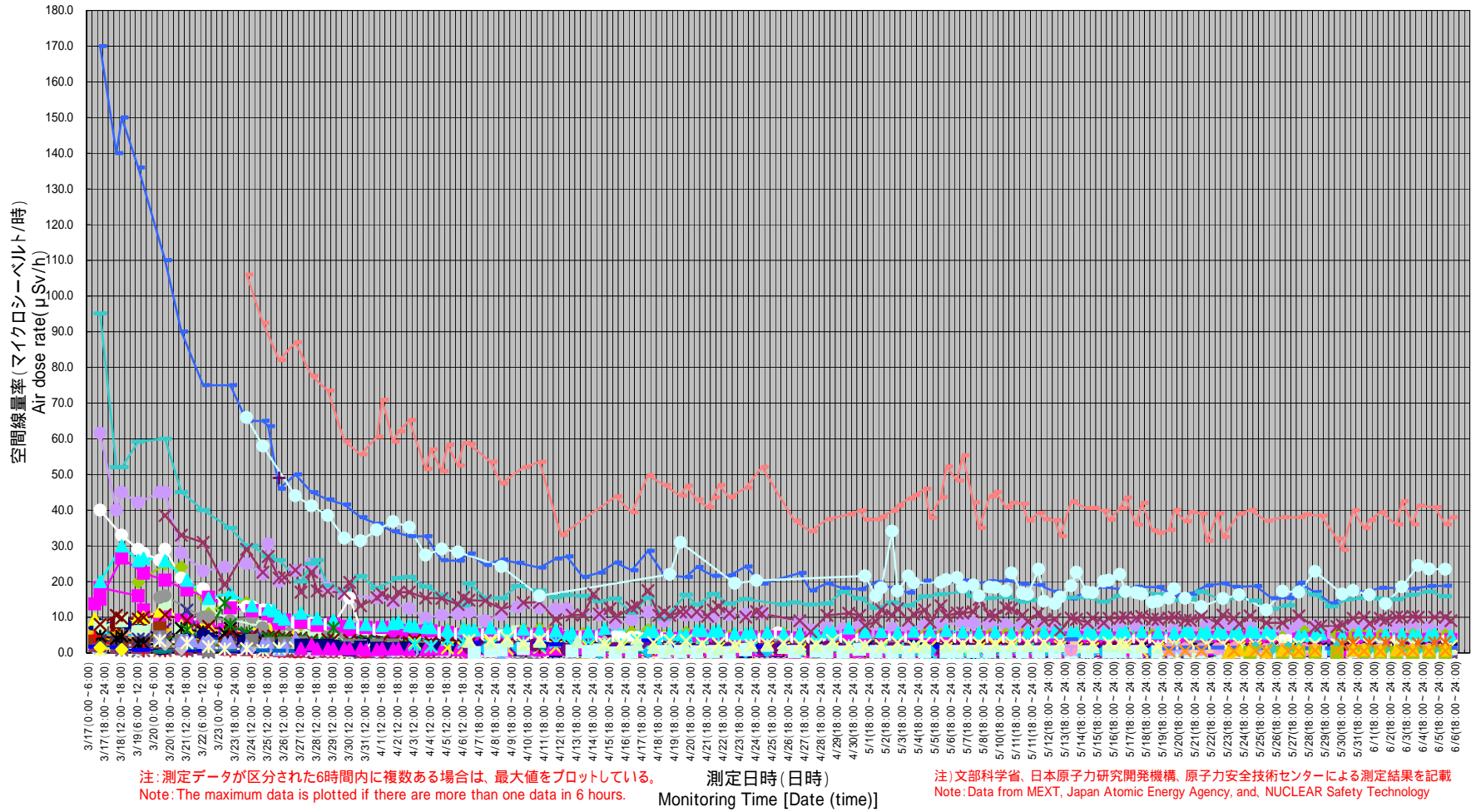


単位(Unit): マイクロシーベルト毎時 (μSv/h)

円は範囲の概略を示す(Circles indicate approximate range.)

(注) [76]: 同じ地区であるが数百メートル離れた地点である。
[76]: These are positioned in same area but a few hundred meters away.

福島第一原子力発電所の20km以遠のモニタリング結果の推移 (Readings at Reading point out of 20 km Zone of Fukushima Dai-ichi NPP)



浪江町 (平成23年6月6日測定)

Namie Town (measured on June 6, 2011)

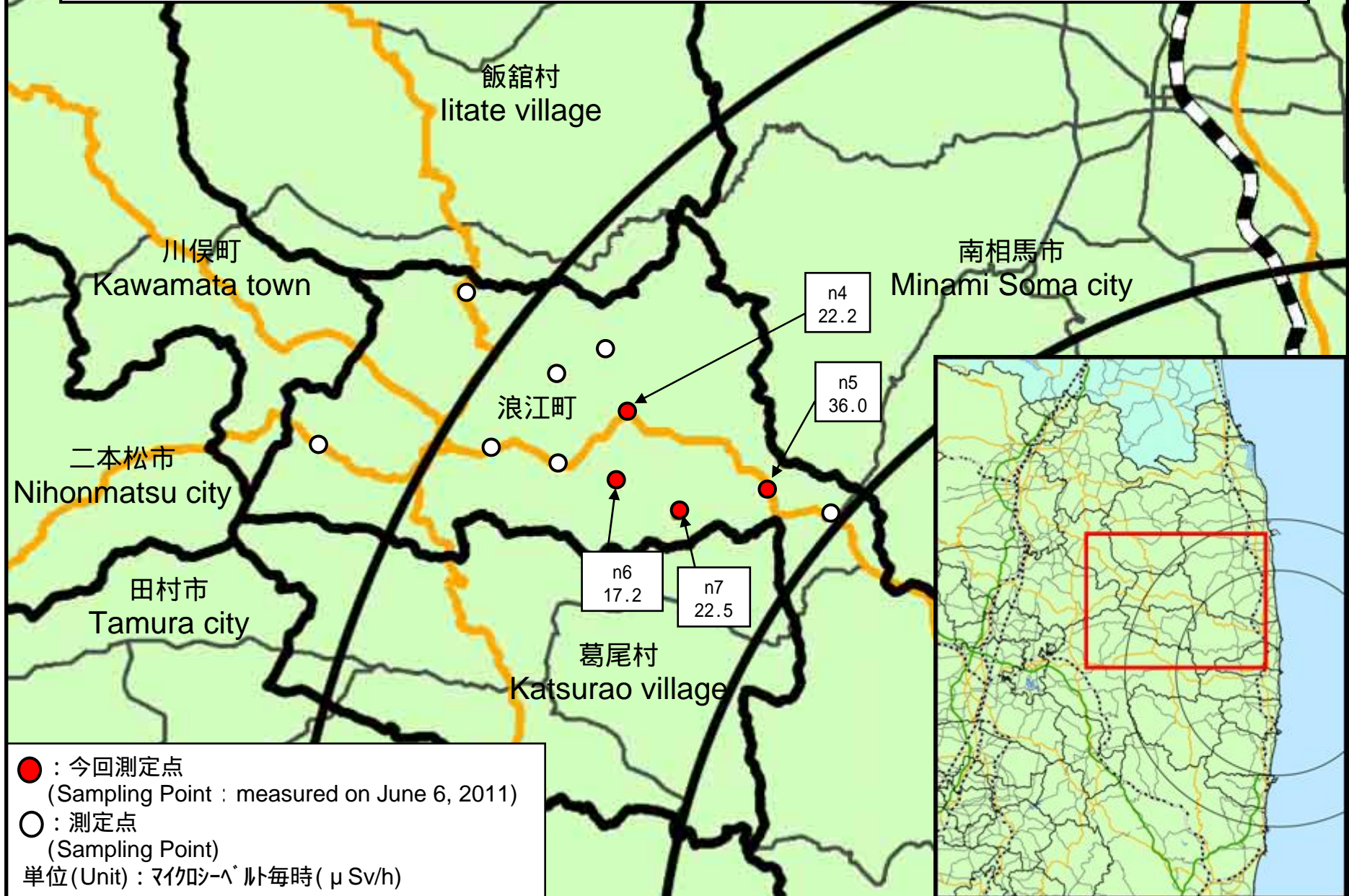
* 1 NaI(ヨウ化ナトリウム)シンチレータによる値(measured by NaI scintillator detector)

* 2 電離箱による値(measured by ionization chamber type survey meter)

測定場所(福島第一発電所からの距離) Reading Post(length from NPP)		測定日時 Monitoring Time	数値(マイクロシーベルト/時) Reading(unit : μ Sv / h)	天候 Weather	実施者 Reading by
測定エリア Reading Point	n4 双葉郡浪江町赤宇木 (26km北西) Futaba county Namie town Akougi (26kmNorth/West)	2011/6/6 10:37	22.2 *1	降雨なし No Rain	日本原子力研究開発機構 JAEA
測定エリア Reading Point	n5 双葉郡浪江町昼曽根 (22km北西) Futaba county Namie town Hirusone (22kmNorth/West)	2011/6/6 10:54	36.0 *2	降雨なし No Rain	日本原子力研究開発機構 JAEA
測定エリア Reading Point	n6 双葉郡浪江町南津島 (25km北西) Futaba county Namie town Minamitsushima (25kmNorth/West)	2011/6/6 11:04	17.2 *1	降雨なし No Rain	日本原子力研究開発機構 JAEA
測定エリア Reading Point	n7 双葉郡浪江町南津島 (23km北西) Futaba county Namie town Minamitsushima (23kmNorth/West)	2011/6/6 11:15	22.5 *1	降雨なし No Rain	日本原子力研究開発機構 JAEA

JAEA: Japan Atomic Energy Agency

【浪江町(平成23年6月6日測定)】
【Namie town (measured on June 6, 2011)】



注) 太字下線データが今回追加分

* Boldface and underlined readings are new.

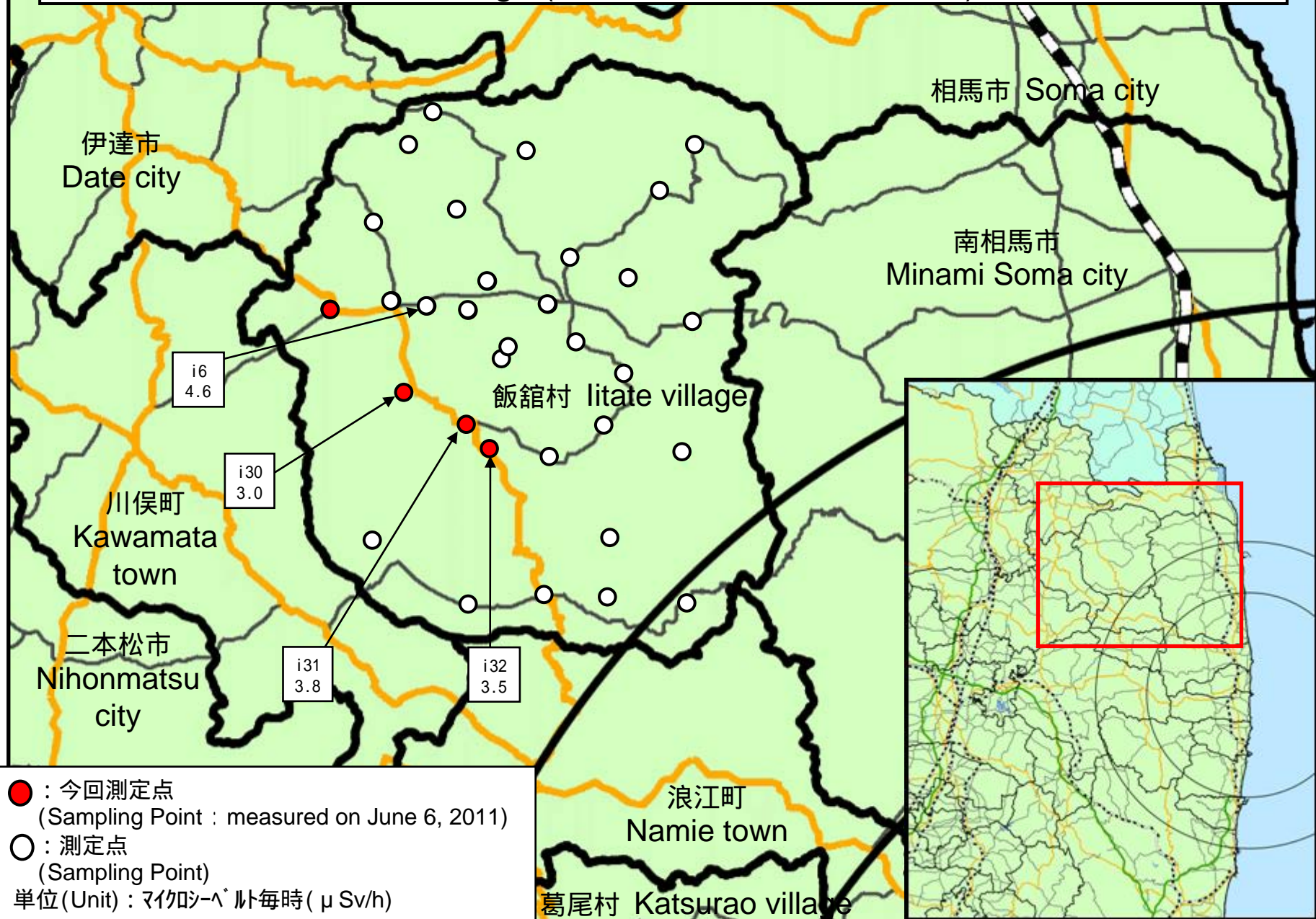
相馬郡飯館村 (平成23年6月6日測定)

Soma county litate village (measured on June 6, 2011)

* NaI(ヨウ化ナトリウム)シンチレータによる値(measured by NaI scintillator detector)

測定場所 (福島第一発電所からの距離) Reading Post(length from NPP)		測定日時 Monitoring Time	数値(マイクロシーベルト/時)* Reading(unit : μ Sv / h)	天候 Weather	実施者 Reading by
測定エリア Reading Point	i6 <u>相馬郡飯館村深谷(41km北西)</u> <u>Soma county litate village Hukaya</u> <u>(41KmNorth/West)</u>	<u>2011/6/6 14:20</u>	<u>4.6</u> * _	<u>降雨なし</u> <u>No Rain</u>	<u>文部科学省</u> <u>MEXT</u>
測定エリア Reading Point	<u>相馬郡飯館村飯櫃(40km北西)</u> <u>Soma county litate village Itoi</u> <u>(40kmNorth/West)</u>	<u>2011/6/6 14:36</u>	<u>3.0</u> * _	<u>降雨なし</u> <u>No Rain</u>	<u>文部科学省</u> <u>MEXT</u>
測定エリア Reading Point	<u>相馬郡飯館村飯櫃(38km北西)</u> <u>Soma county litate village Itoi</u> <u>(38kmNorth/West)</u>	<u>2011/6/6 13:49</u>	<u>3.8</u> * _	<u>降雨なし</u> <u>No Rain</u>	<u>文部科学省</u> <u>MEXT</u>
測定エリア Reading Point	<u>相馬郡飯館村飯櫃(37km北西)</u> <u>Soma county litate village Itoi</u> <u>(37kmNorth/West)</u>	<u>2011/6/6 13:29</u>	<u>3.5</u> * _	<u>降雨なし</u> <u>No Rain</u>	<u>文部科学省</u> <u>MEXT</u>

【飯館村(平成23年6月6日測定)】
 [Iitate village (measured on June 6, 2011)]

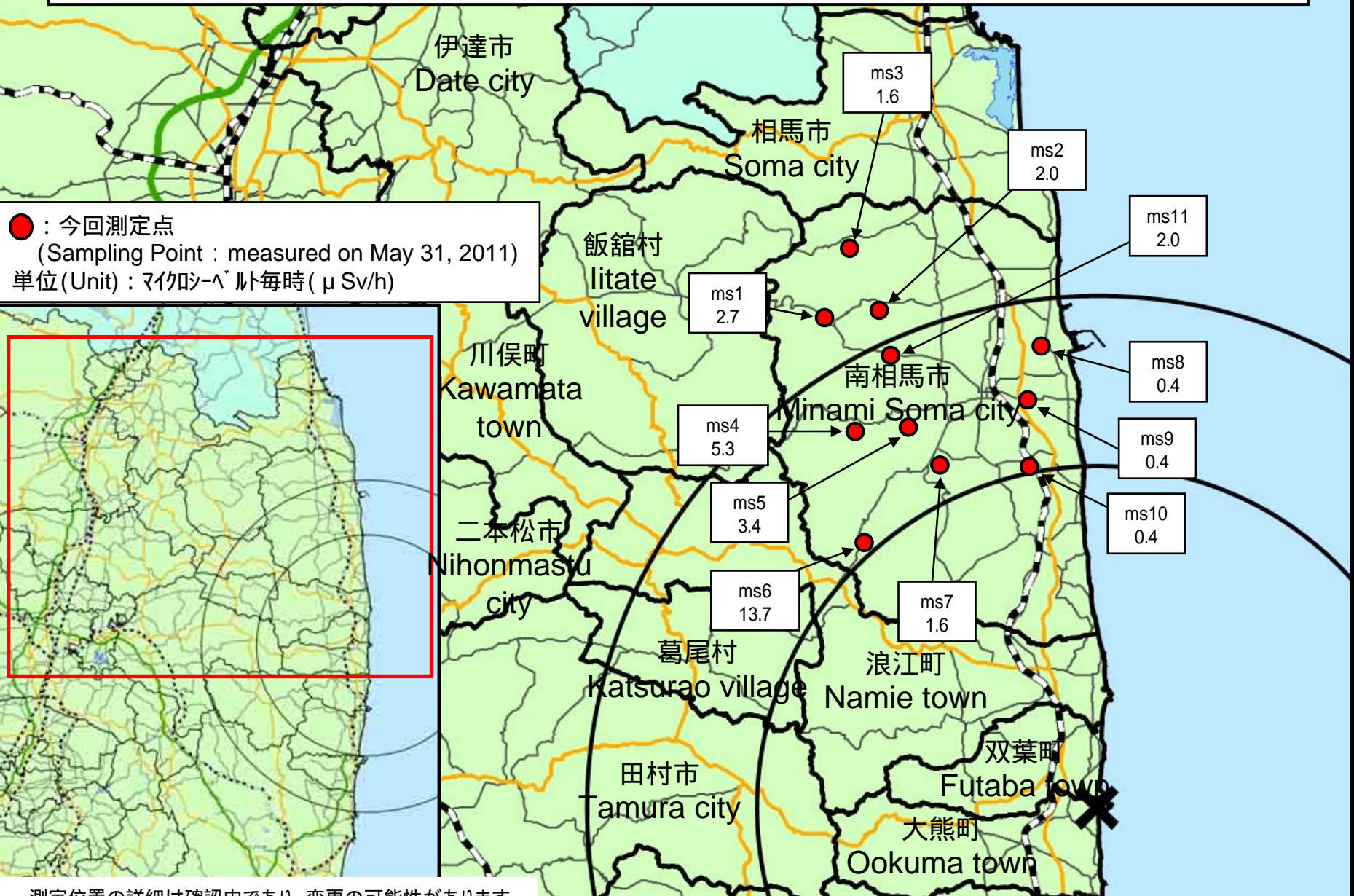


南相馬市(平成23年5月31日測定)
Minami Soma city (measured on May 31, 2011)

* NaI(ヨウ化ナトリウム)シンチレータによる値
(measured by NaI scintillator detector)

測定場所(福島第一発電所からの距離) Reading Post(length from NPP)		測定日時 Monitoring Time	数値(マイクロシーベルト/時)* Reading(unit : μ Sv / h)	天候 Weather	実施者 Reading by
測定エリア Reading Point	ms1 南相馬市原町区大原 (33km北北西) Minami Soma city Haramachi ward Ohara (33kmNorth/North/West)	2011/5/31 15:08	2.7	降雨なし No Rain	福島県 Fukushima Prefecture
測定エリア Reading Point	ms2 南相馬市鹿島区檜原前田地内 (32km北北西) Minai Soma city Kashima ward Kujisabara Maedatinai (32kmNorth/North/West)	2011/5/31 11:07	2.0	降雨なし No Rain	福島県 Fukushima Prefecture
測定エリア Reading Point	ms3 南相馬市鹿島区上柵窪 (36km北北西) Minami Soma city Kashima ward Kamitochikubo (36kmNorth/North/West)	2011/5/31 11:20	1.6	降雨なし No Rain	福島県 Fukushima Prefecture
測定エリア Reading Point	ms4 南相馬市原町区高倉 (27km北西) Minami Soma city Haramachi ward Takanokura (25kmNorth/North/West)	2011/5/31 14:46	5.3	降雨なし No Rain	福島県 Fukushima Prefecture
測定エリア Reading Point	ms5 南相馬市原町区高倉 (25km北北西) Minami Soma city Haramachi ward Takanokura (25kmNorth/North/West)	2011/5/31 14:33	3.4	降雨なし No Rain	福島県 Fukushima Prefecture
測定エリア Reading Point	ms6 南相馬市原町区馬場 (21km北西) Minami Soma city Haramachi ward Baba (21kmNorth/West)	2011/5/31 14:12	13.7	降雨なし No Rain	福島県 Fukushima Prefecture
測定エリア Reading Point	ms7 南相馬市原町区馬場 (22km北北西) Minami Soma city Haramachi ward Baba (22kmNorth/North/West)	2011/5/31 13:49	1.6	降雨なし No Rain	福島県 Fukushima Prefecture
測定エリア Reading Point	ms8 南相馬市原町区金沢 (20km北) Minami Soma city Haramachi ward Kanezawa (28kmNorth)	2011/5/31 11:49	0.4	降雨なし No Rain	福島県 Fukushima Prefecture
測定エリア Reading Point	ms9 南相馬市原町区高見町 (24km北) Minami Soma city Haramachi ward Takami town (24kmNorth)	2011/5/31 13:15	0.4	降雨なし No Rain	福島県 Fukushima Prefecture
測定エリア Reading Point	ms10 南相馬市原町区高 (21km北北西) Minami Soma city Haramachi ward Taka (21kmNorth/North/West)	2011/5/31 13:31	0.4	降雨なし No Rain	福島県 Fukushima Prefecture
測定エリア Reading Point	ms11 南相馬市原町区大原 (29km北北西) Minami Soma city Haramachi ward Ohara (29kmNorth/North/West)	2011/5/31 10:51	2.0	降雨なし No Rain	福島県 Fukushima Prefecture

【南相馬市(平成23年5月31日測定)】
【Minami Soma city (measured on May 31, 2011)】



測定位置の詳細は確認中であり、変更の可能性があります。

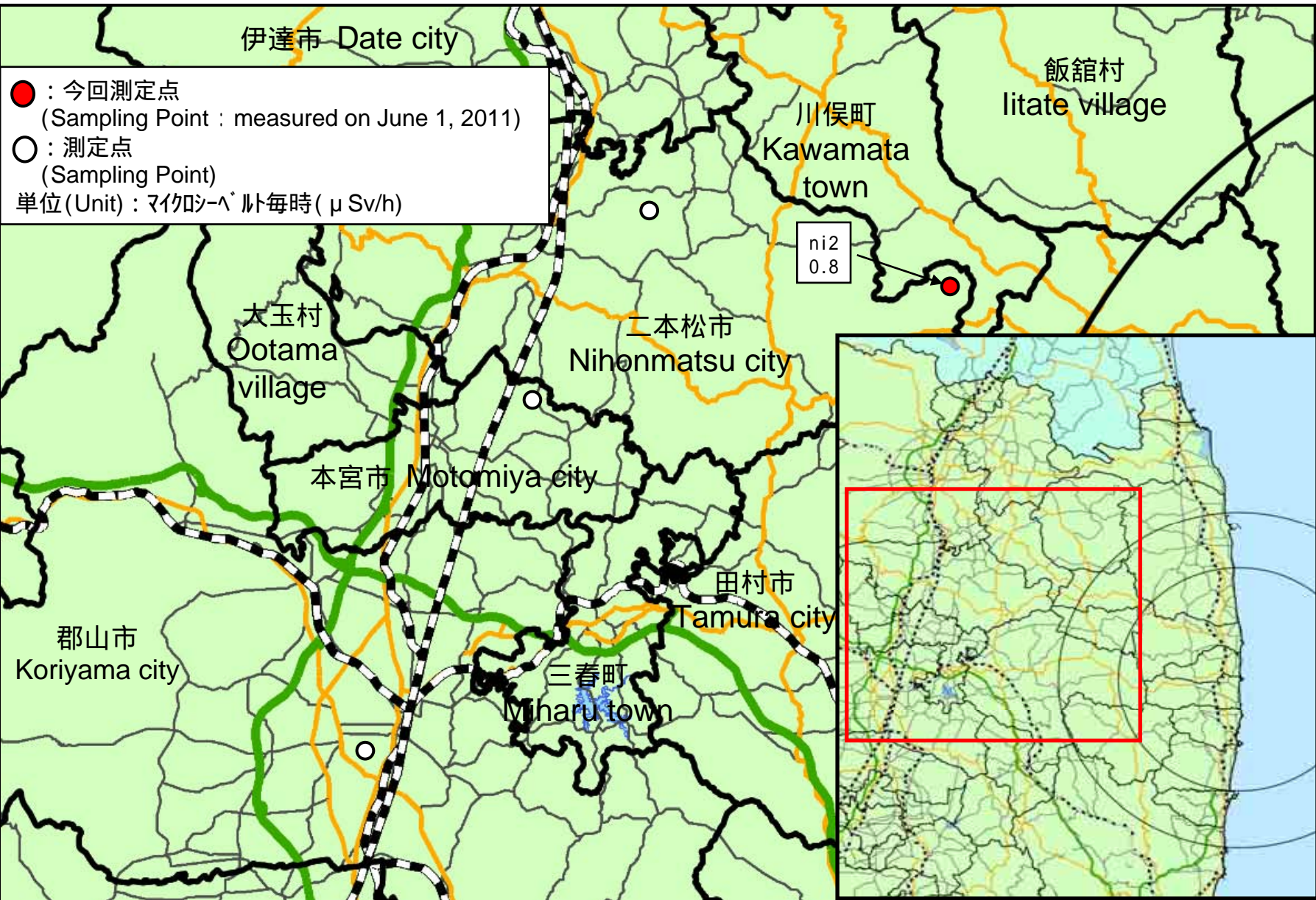
二本松市 (平成23年6月1日測定)
Nihonmatsu city (measured on June 1, 2011)

* NaI (ヨウ化ナトリウム) シンチレータによる値
(measured by NaI scintillator detector)

測定場所 (福島第一発電所からの距離) Reading Post (length from NPP)		測定日時 Monitoring Time	数値 (マイクロシーベルト/時)* Reading (unit : μ Sv / h)	天候 Weather	実施者 Reading by	
測定エリア Reading Point	ni2	二本松市田沢下曲山 (36km西北西) Nihonmatsu city Tazawa Shimomagariyama (36kmWest/North/West)	2011/6/1 12:00	0.8	降雨なし No Rain	福島県 Fukushima Prefecture

【二本松市、本宮市、郡山市(平成23年6月1日測定)】

【 Nihonmatsu city, Motomiya city, Koriyama city (measured on June 1, 2011) 】



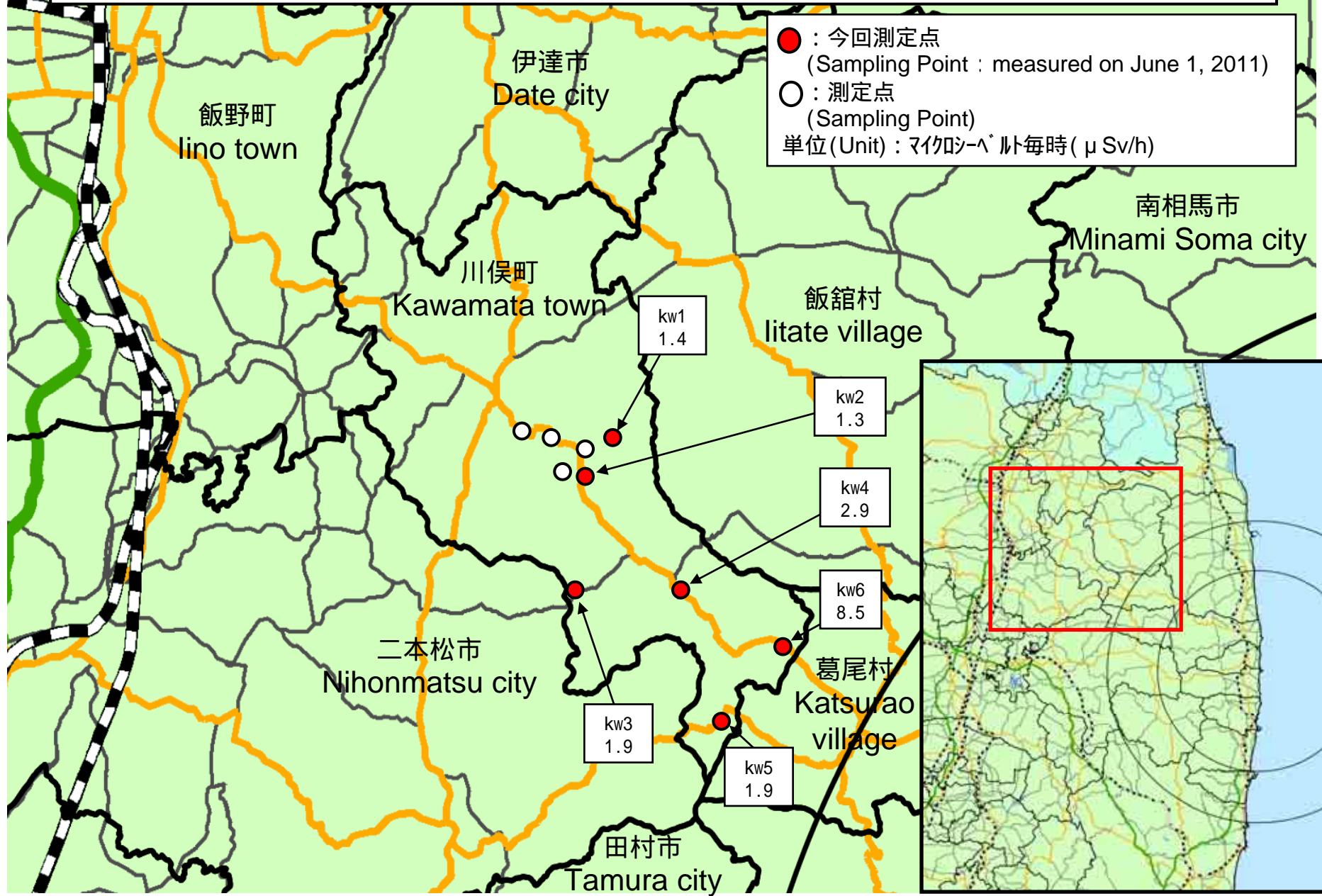
伊達郡川俣町(平成23年6月1測定)
Date county Kawamata town (measured on June 1, 2011)

* NaI(ヨウ化ナトリウム)シンチレータによる値
(measured by NaI scintillator detector)

測定場所(福島第一発電所からの距離) Reading Post(length from NPP)		測定日時 Monitoring Time	数値(マイクロシーベルト/時)* Reading(unit : μ Sv / h)	天候 Weather	実施者 Reading by
測定エリア Reading Point	kw1 伊達郡川俣町小綱木字後沢(42km北西) Date county Kawamata town Kotsunagi aza Ushirozawa (42kmNorth/West)	2011/6/1 10:29	1.4	降雨なし No Rain	福島県 Fukushima Prefecture
測定エリア Reading Point	kw2 伊達郡川俣町小綱木字上羽金(42km北西) Date county Kawamata town Kotsunagi aza Kamihagane (42kmNorth/West)	2011/6/1 10:44	1.3	降雨なし No Rain	福島県 Fukushima Prefecture
測定エリア Reading Point	kw3 伊達郡川俣町山木屋字下長橋(40km西北西) Date county Kawamata town Yamakiya aza Shimonagahashi (40kmWest/North/West)	2011/6/1 10:59	1.9	降雨なし No Rain	福島県 Fukushima Prefecture
測定エリア Reading Point	kw4 伊達郡川俣町山木屋字房由(37km西北西) Date county Kawamata town Yamakiya aza Bouyoshi (37kmWest/North/West)	2011/6/1 11:18	2.9	降雨なし No Rain	福島県 Fukushima Prefecture
測定エリア Reading Point	kw5 伊達郡川俣町山木屋字一舩立山 (34km西北西) Date county Kawamata town Yamakiya aza Isshoutatsuyama (34kmWest/North/West)	2011/6/1 11:32	1.9	降雨なし No Rain	福島県 Fukushima Prefecture
測定エリア Reading Point	kw6 伊達郡川俣町山木屋字広久保山 (33km西北西) Date county Kawamata town Yamakiya aza Hirokuboyama (33kmWest/North/West)	2011/6/1 11:45	8.5	降雨なし No Rain	福島県 Fukushima Prefecture

【伊達郡川俣町(平成23年6月1日測定)】
【 Date county Kawamata town (measured on June 1, 2011) 】

● : 今回測定点
(Sampling Point : measured on June 1, 2011)
○ : 測定点
(Sampling Point)
単位(Unit) : マイクロシーベルト毎時 (μSv/h)



福島市、伊達市(平成23年6月2日測定)

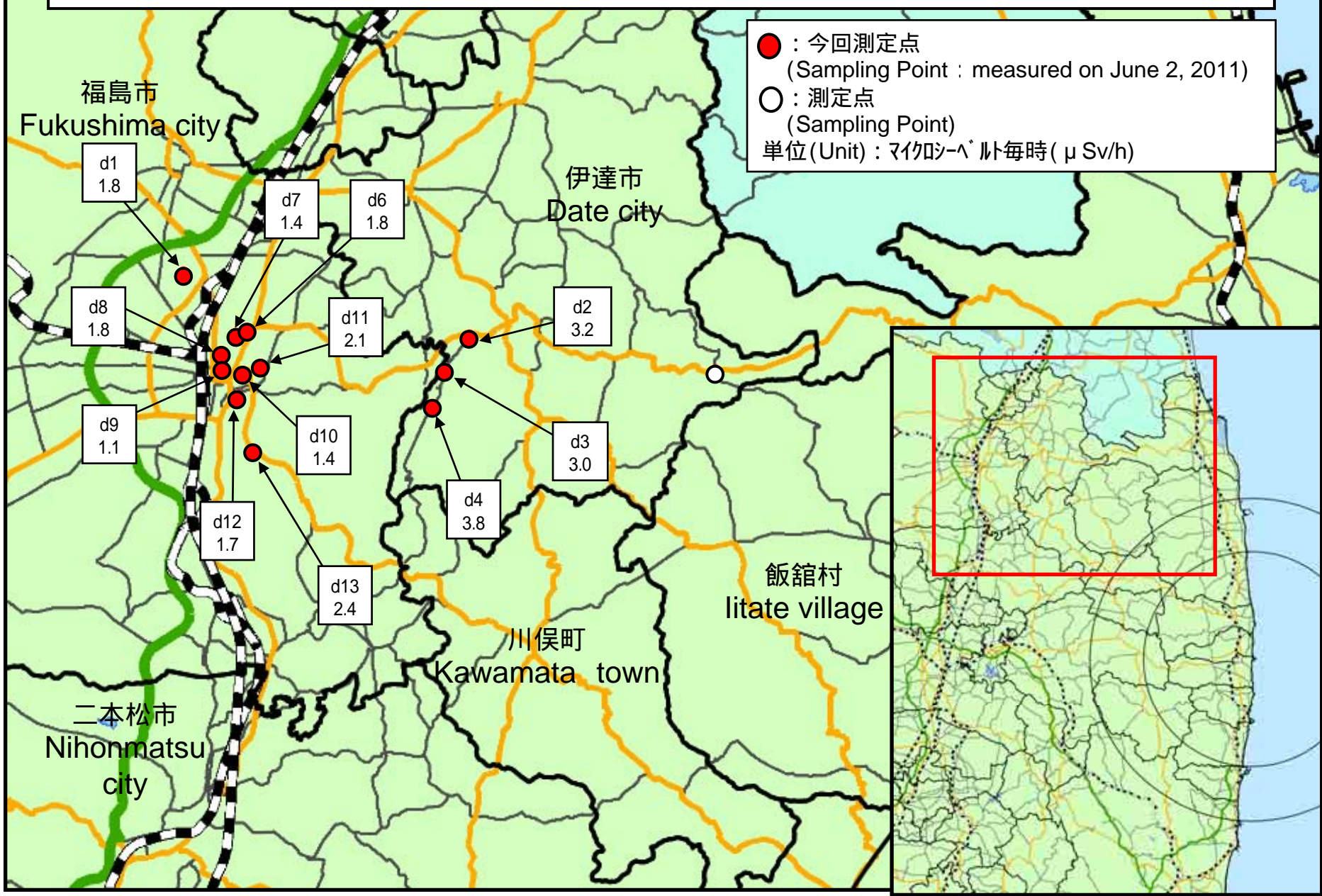
Fukushima city, Date city (measured on June 2, 2011)

* NaI (ヨウ化ナトリウム) シンチレータによる値
(measured by NaI scintillator detector)

測定場所(福島第一発電所からの距離) Reading Post(length from NPP)		測定日時 Monitoring Time	数値(マイクロシーベルト/ 時) Reading(unit: μ Sv / h)	天候 Weather	実施者 Reading by
測定エリア Reading Point	d1 福島市南矢野目菅原(66km北西) Fukushima city Minamiyanome Sugahara(66kmNW)	2011/6/2 9:56	1.8	降雨なし No Rain	福島県 Fukushima Prefecture
測定エリア Reading Point	d2 伊達市霊山町下小国高屋敷(55km北西) Date city Ryozen town Shimooguni Takayashiki(55kmNW)	2011/6/2 10:37	3.2	降雨なし No Rain	福島県 Fukushima Prefecture
測定エリア Reading Point	d3 伊達市霊山町上小国末坂(55km北北西) Date city Ryozen town Kamioguni Matsusaka(55kmNW)	2011/6/2 11:01	3.0	降雨なし No Rain	福島県 Fukushima Prefecture
測定エリア Reading Point	d4 伊達市霊山町上小国茶畑(55km北西) Date city Ryozen town Kamiogun Chabatake(55kmNW)	2011/6/2 11:11	3.8	降雨なし No Rain	福島県 Fukushima Prefecture
測定エリア Reading Point	d6 福島市小金山(62km北西) Fukushima city Koganeyama(62kmNW)	2011/6/2 11:44	1.8	降雨なし No Rain	福島県 Fukushima Prefecture
測定エリア Reading Point	d7 福島県福島市山居上(63km北西) Fukushima Prefecture Fukushima city Sankyoue(63kmNW)	2011/6/2 11:55	1.4	降雨なし No Rain	福島県 Fukushima Prefecture
測定エリア Reading Point	d8 福島県福島市宮下町(63km北西) Fukushima Prefecture Fukushima city Miyashita town(63kmNW)	2011/6/2 12:59	1.8	降雨なし No Rain	福島県 Fukushima Prefecture
測定エリア Reading Point	d9 福島県福島市新浜町(61km北西) Fukushima Prefecture Fukushima city Shinhama town(62kmNW)	2011/6/2 13:08	1.1	降雨なし No Rain	福島県 Fukushima Prefecture
測定エリア Reading Point	d10 福島県福島市上浜町(61km北西) Fukushima Prefecture Fukushima city Kamihama town(61kmNW)	2011/6/2 13:20	1.4	降雨なし No Rain	福島県 Fukushima Prefecture
測定エリア Reading Point	d11 福島県福島市東浜町(61km北西) Fukushima Prefecture Fukushima city Higashihama town(61kmNW)	2011/6/2 13:38	2.1	降雨なし No Rain	福島県 Fukushima Prefecture
測定エリア Reading Point	d12 福島県福島市渡利字七社宮(61km北西) Fukushima Prefecture Fukushima city Watari aza Shichishanomiya(61kmNW)	2011/6/2 13:55	1.7	降雨なし No Rain	福島県 Fukushima Prefecture
測定エリア Reading Point	d13 福島市南向台(59km北西) Fukushima city Nankodai(59kmNW)	2011/6/2 14:07	2.4	降雨なし No Rain	福島県 Fukushima Prefecture

【伊達市、福島市 (平成23年6月2日測定)】
[Date city, Fukushima city (measured on June 2, 2011)]

● : 今回測定点
(Sampling Point : measured on June 2, 2011)
○ : 測定点
(Sampling Point)
単位(Unit) : マイクロシーベルト毎時 (μSv/h)



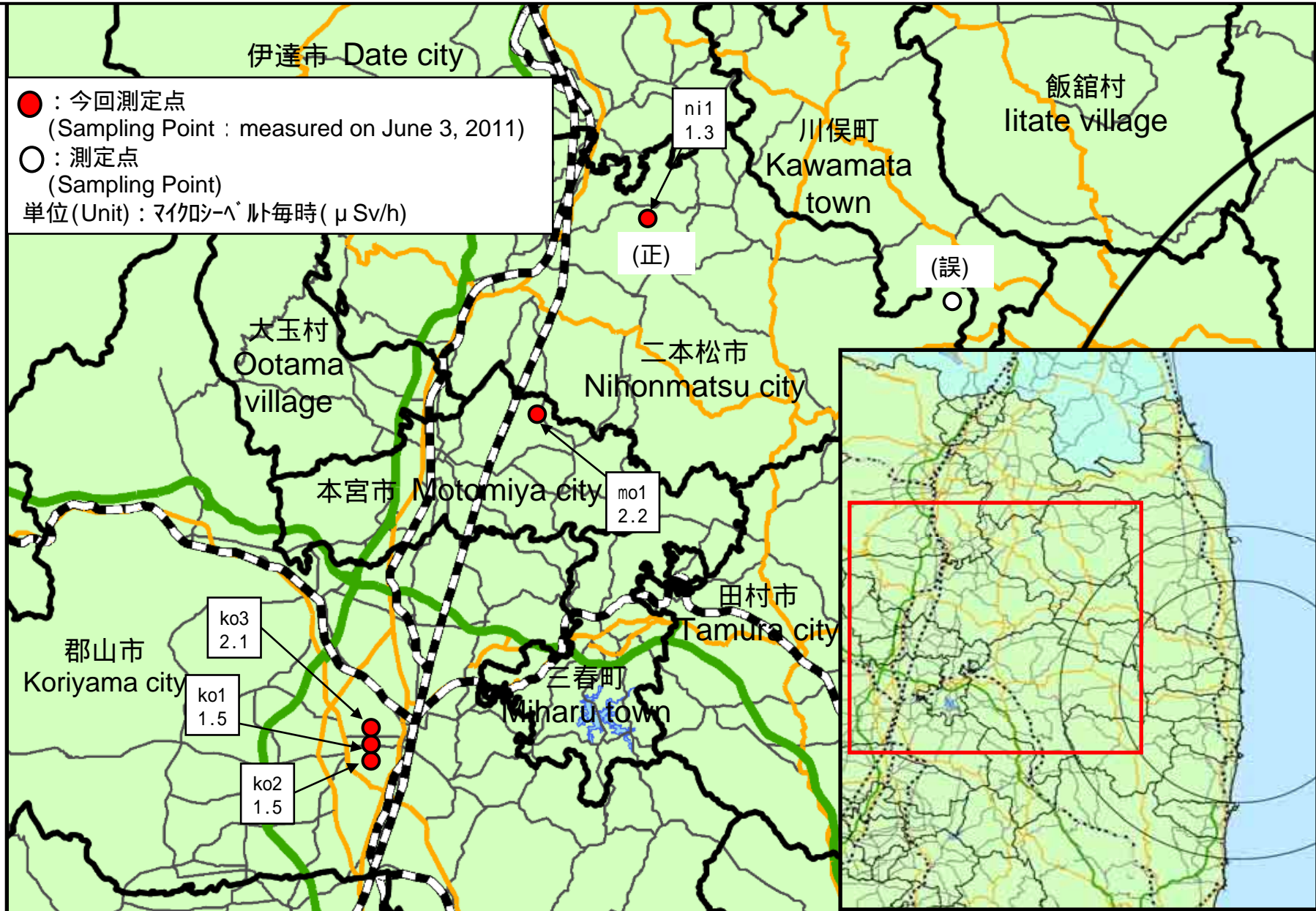
郡山市、二本松市、本宮市
 (平成23年6月3日測定)
 Kohoriyama city, Nihonmatsu city, Motomiya city
 (measured on june 3, 2011)

* NaI(ヨウ化ナトリウム)シンチレータによる値
 (measured by NaI scintillator detector)

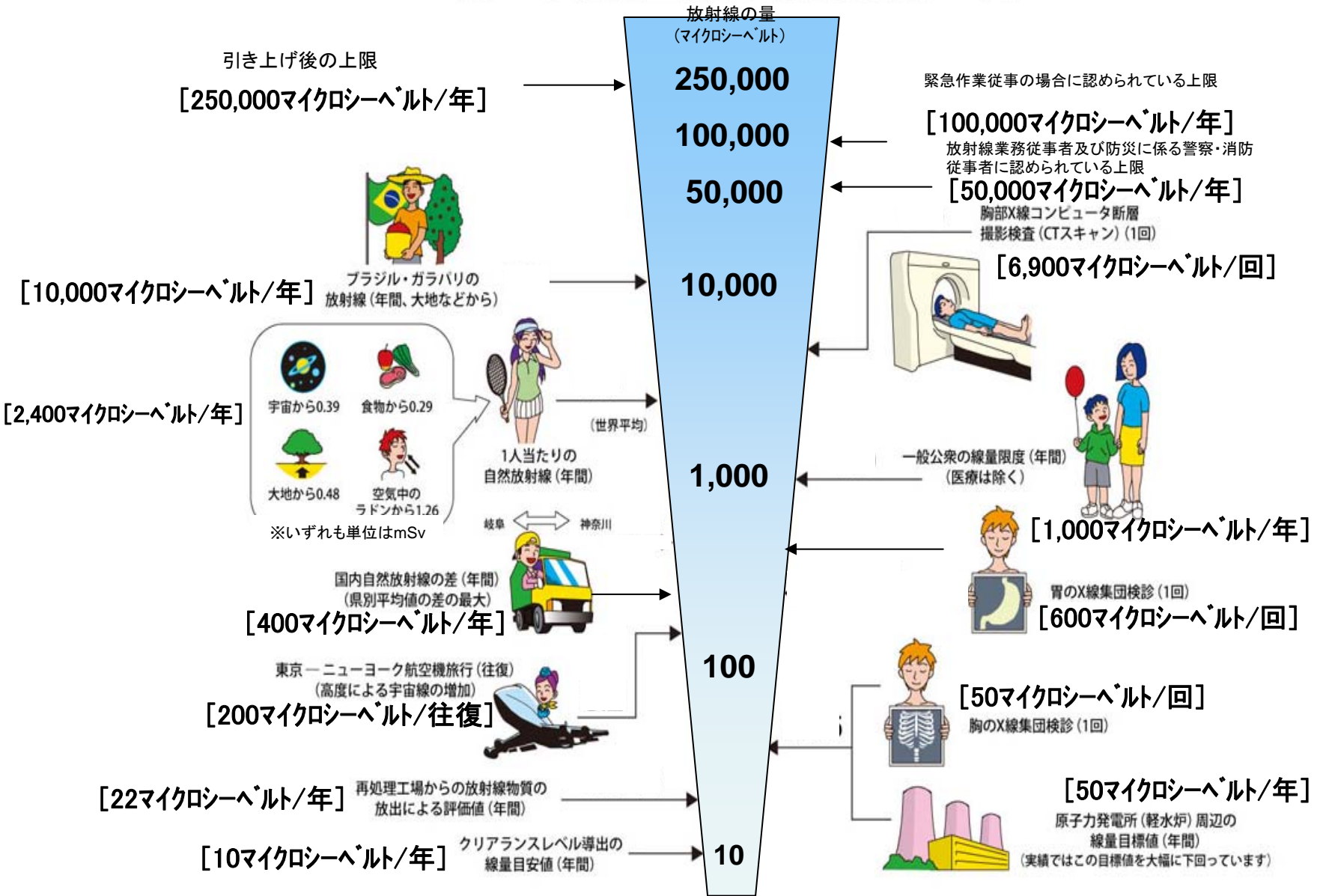
測定場所(福島第一発電所からの距離) Reading Post(length from NPP)		測定日時 Monitoring Time	数値(マイクロシーベルト/時)* Reading(unit : μ Sv / h)	天候 Weather	実施者 Reading by
測定エリア Reading Point	ni1 二本松市上川崎系内 (51km西北西) Nihonmatsu city Kamikawasaki Itouchi (51kmWest/North/West)	2011/6/3 9:49	1.3	降雨なし No Rain	福島県 Fukushima Prefecture
測定エリア Reading Point	mo1 本宮市和田 (52km西北西) Motomiya city Wada (52kmWest/North/West)	2011/6/3 10:27	2.2	降雨なし No Rain	福島県 Fukushima Prefecture
測定エリア Reading Point	ko1 郡山市深沢2丁目 (59km西) Koriyama city Fukazawa 2 chome (59kmWest)	2011/6/3 11:25	1.5	降雨なし No Rain	福島県 Fukushima Prefecture
測定エリア Reading Point	ko2 郡山市菜根5丁目 (59km西) Koriyama city Saikon 5 chome (59kmWest)	2011/6/3 11:38	1.5	降雨なし No Rain	福島県 Fukushima Prefecture
測定エリア Reading Point	ko3 郡山市豊田町3番10号 (59km西) Koriyama city Toyoda-chou 3-ban 10-gou (59kmWest)	2011/6/3 12:01	2.1	降雨なし No Rain	福島県 Fukushima Prefecture

【郡山市、二本松市、本宮市（平成23年6月3日測定）】

【 Koriyama city, Nihonmatsu city, Motomiya city (measured on June 3, 2011) 】



《 日常生活と放射線 》

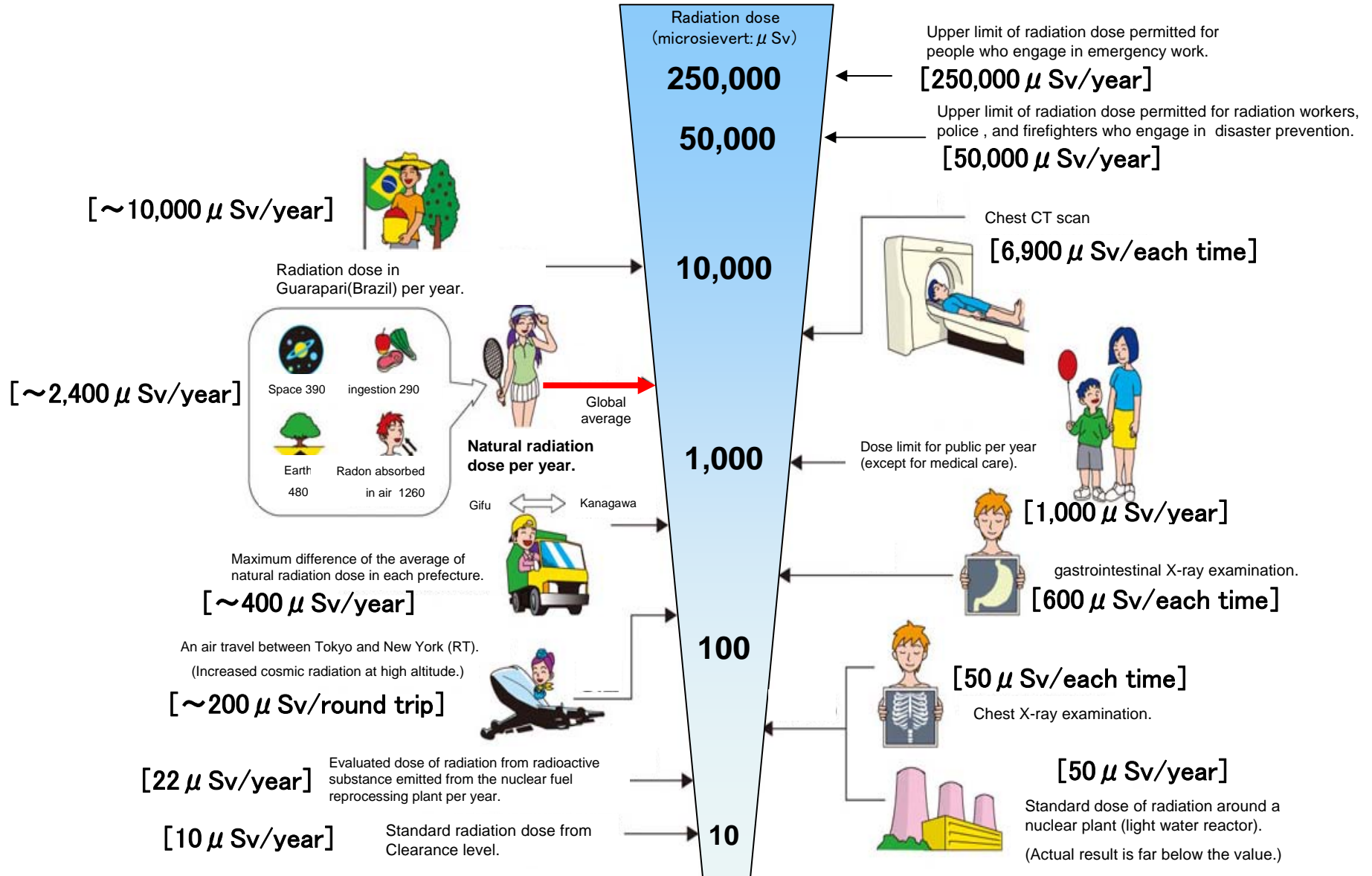


※ Sv【シーベルト】=放射線の種類による生物効果の定数(※) × Gy【グレイ】

※ X線、γ線では 1

Radiation in Daily-life

※Unit : μSv



※ Sv [Sievert] = Constant of organism effect by kind of radiation (※) × Gy [gray]

※ It is 1 in case of X ray and γ ray.