

福岛第一原子能发电站20km以外的监控结果 후쿠시마 제1원자력발전소에서 20km 떨어진 곳에서의 모니터링 결과에 관하여

2011年6月2日 10点00分至今
2011년6월2일 10시00분현재
文 部 科 学 省
문 부 과 학 성

○文部科学省收集的结果
○문부과학성이 집계한 결과

注)粗下划线的数据是这次追加部分
주) 굵게 밑줄친 데이터가 이번 추가분

- * 1 GM(盖革-米勒计数管)测量值 GM(가이거-뮐러 계수기)의 수치
- * 2 电离室测量值 전리 상자의 수치
- * 3 NaI(碘化钠)闪烁体测量值 NaI(옥화-나트륨)신치레이터의 수치
- * 4 在测量时间内的测量值的变动范围 측정 시간내의 측정치 변동범위
- * 5 半导体探测器测定的值 반도체 검출기에 의한 수치

场所(离福岛第1发电厂的距离) 장소(후쿠시마 제1발전소에서의 거리)		测量时间 측정일시	数值(微西弗/小时) 수치(마이크로시버트/시간)	气候 날씨	实施者 실시자
磐城市 이와키시	【38】 磐城市四仓町白岩保木田 (34km西南南) 이와키시 요쓰쿠라마치 시라이와 호키타 (34km 남남서)	2011/6/1 10:50	0.3 *3	没下雨 강우 없음	文部科学省 문부과학성
	【44】 <u>磐城市大久町大久之目泽 (28km西南南)</u> <u>이와키시 오히사마치 오히사 야노메자와</u> <u>(28km 남남서)</u>	2011/6/1 13:00	<u>0.3</u> *3	<u>没下雨</u> <u>강우 없음</u>	<u>电力公司</u> <u>전력회사</u>
		2011/6/1 10:00	<u>0.3</u> *3	<u>没下雨</u> <u>강우 없음</u>	<u>电力公司</u> <u>전력회사</u>
	【72】 磐城市久之浜町久之滨字北荒崎 (31km南) 이와키시 히사노하마마치 히사노하마 야자 기타아라마키 (31km 남쪽)	2011/6/1 11:19	0.4 *3	没下雨 강우 없음	文部科学省 문부과학성
	【73】 磐城市四仓町 (35km南) 이와키시 요쓰쿠라마치 (35km 남쪽)	2011/6/1 11:05	0.5 *3	没下雨 강우 없음	文部科学省 문부과학성
	【74】 磐城市小川町高萩 (36km西南南) 이와키시 오가와마치 다카하기 (36km 남남서)	2011/6/1 10:30	0.2 *3	没下雨 강우 없음	文部科学省 문부과학성
	【75】 磐城市内乡御厩町 (43km西南南) 이와키시 우치고미야마치 (43km 남남서)	2011/6/1 16:00	<u>0.1</u> *2	<u>没下雨</u> <u>강우 없음</u>	<u>警察(NBC防护部队)</u> <u>경찰(NBC대책부대)</u>
		2011/6/1 8:09	0.1 *2	没下雨 강우 없음	警察(NBC防护部队) 경찰(NBC대책부대)
		2011/6/1 10:10	0.2 *3	没下雨 강우 없음	文部科学省 문부과학성
	【84】 磐城市三和町差盐 (39km西南) 이와키시 미와마치 사이소 (39km 남서)	2011/6/1 9:34	0.3 *3	没下雨 강우 없음	文部科学省 문부과학성
	【106】 磐城市川前町小白井字将监小屋 (32km西南偏西) 이와키시 가와야에마치 오지로이 야자 쇼칸코야 (32km 서남서)	2011/6/1 13:08	0.4 *3	没下雨 강우 없음	日本原子能研究开发机构 일본원자력연구개발기구
	【114】 磐城市小川町上小川 (26km西南) 이와키시 오가와마치 카미오가와 (26km 남서)	2011/6/1 12:10	1.3 *3	没下雨 강우 없음	日本原子能研究开发机构 일본원자력연구개발기구
	【115】 磐城市川前町萩 (28km西南) 이와키시 가와야에마치 오기 (28km 남서)	2011/6/1 12:42	2.9 *3	没下雨 강우 없음	日本原子能研究开发机构 일본원자력연구개발기구
【174】 磐城市小川町高萩 (36km西南南) 이와키시 오가와마치 다카하기 (36km 남남서)	2011/6/1 10:57	0.4 *2	没下雨 강우 없음	警察(NBC防护部队) 경찰(NBC대책부대)	
郡山市 고오리아마시	【86】 郡山市大槻町长右卫门林 (63km西) 고오리아마시 오쓰키마치 조우에몬바야시 (63km 서쪽)	2011/6/1 14:00	0.7 *5	没下雨 강우 없음	防卫省 방위성
		2011/6/1 6:00	0.8 *5	没下雨 강우 없음	防卫省 방위성
相马市 소우마시	【5】 相马市中野寺前 (42km西北偏北) 소우마시 나카노 테라마에 (42km 북북서)	2011/6/1 14:40	0.4 *3	没下雨 강우 없음	日本原子能研究开发机构 일본원자력연구개발기구
	【39】 相马市山上上並木 (41km西北偏北) 소우마시 야마카미 가미나미키 (41km 북북서)	2011/6/1 14:59	0.6 *3	没下雨 강우 없음	日本原子能研究开发机构 일본원자력연구개발기구

- * 1 GM(盖革-米勒计数管)测量值 GM(가이거-뮐러 계수기)의 수치
- * 2 电离室测量值 전리 상자의 수치
- * 3 NaI(碘化钠)闪烁体测量值 NaI(옥화-나트륨)신치레이터의 수치
- * 4 在测量时间内的测量值的变动范围 측정 시간내의 측정치 변동범위
- * 5 半导体探测器测定的值 반도체 검출기에 의한 수치

场所(离福岛第1发电厂的距离) 장소(후쿠시마 제1발전소에서 거리)		测量时间 측정일시	数值(微西弗/小时) 수치(마이크로시버트/시간)	气候 날씨	实施者 실시자
相马郡饭馆村 소우마군 이이타테무라	相马郡饭馆村长泥 (33km西北) 소우마군 이이타테무라 나가도로 (33km 북서)	2011/6/1 9:48	15.4 *3	没下雨 강우 없음	文部科学省 문부과학성
	相马郡饭馆村八木泽 (36km西北) 소우마군 이이타테무라 야기사와 (36km 북서)	2011/6/1 15:02	3.8 *3	没下雨 강우 없음	福岛县 후쿠시마현
		2011/6/1 12:28	3.9 *3	没下雨 강우 없음	福岛县 후쿠시마현
	相马郡饭馆村草野大师堂 (40km西北) 소우마군 이이타테무라 구사노 다이시도 (40km 북서)	2011/6/1 15:15	5.0 *3	没下雨 강우 없음	福岛县 후쿠시마현
		2011/6/1 12:18	5.1 *3	没下雨 강우 없음	福岛县 후쿠시마현
	相马郡饭馆村二枚桥 (44km西北) 소우마군 이이타테무라 니마이바시 (44km 북서)	2011/6/1 15:37	1.3 *3	没下雨 강우 없음	福岛县 후쿠시마현
2011/6/1 11:12		1.3 *3	没下雨 강우 없음	福岛县 후쿠시마현	
伊达市 다테시	伊达市灵山町石田彦平 (46km西北) 다테시 료젠마치 이시다 히코헤이(46km 북서)	2011/6/1 15:29	2.2 *3	没下雨 강우 없음	日本原子能研究开发机构 일본원자력연구개발기구
	伊达市灵山町石田宝司泽 (48km西北) 다테시 료젠마치 이시다 호지자와 (48km 북서)	2011/6/1 15:43	2.9 *3	有下雨 강우 있음	日本原子能研究开发机构 일본원자력연구개발기구
	伊达市灵山町大石字三之轮 (55km西北) 다테시 료젠마치 오이시 아자 미노와 (55km 북서)	2011/6/1 16:04	0.9 *3	有下雨 강우 있음	日本原子能研究开发机构 일본원자력연구개발기구
	伊达市月馆町月馆字町 (51km西北) 다테시 쓰키다테마치 쓰키다테 아자 마치 (51km 북서)	2011/6/1 9:21	1.1 *3	没下雨 강우 없음	日本原子能研究开发机构 일본원자력연구개발기구
伊达郡川俣町 다테군 가와마타마치	伊达郡川俣町大字鹤泽字川端 (47km西北) 다테군 가와마타마치 오아자 쓰루사와 아자 가와바타 (47km 북서)	2011/6/1 8:55	0.9 *3	没下雨 강우 없음	日本原子能研究开发机构 일본원자력연구개발기구
	伊达郡川俣町山木屋大洪 (39km西北偏西) 다테군 가와마타마치 야마키야 오누카리 (39km 서북서)	2011/6/1 9:13	2.4 *3	没下雨 강우 없음	文部科学省 문부과학성
	伊达郡川俣町山木屋向出山 (34km西北偏西) 다테군 가와마타마치 야마키야 무카이테야마 (34km 서북서)	2011/6/1 13:00	3.2 *3	没下雨 강우 없음	电力公司 전력회사
2011/6/1 10:00		3.3 *3	没下雨 강우 없음	电力公司 전력회사	
田村市 다무라시	田村市常叶町西向屋形 (37km西) 다무라시 도키와마치 니시무키 야카타 (37km 서쪽)	2011/6/1 9:45	0.3 *3	没下雨 강우 없음	日本原子能研究开发机构 일본원자력연구개발기구
	田村市常叶町常叶内町 (34km西) 다무라시 도키와마치 도키와 우치마치 (34km 서쪽)	2011/6/1 9:54	0.2 *3	没下雨 강우 없음	日本原子能研究开发机构 일본원자력연구개발기구
	田村市常叶町山根鹿岛 (32km西) 다무라시 도키와마치 야마네 가시마 (32km 서쪽)	2011/6/1 10:07	0.7 *3	没下雨 강우 없음	日本原子能研究开发机构 일본원자력연구개발기구
	田村市船引町新馆下 (41km西) 다무라시 후네히키마치 니이타테시타 (41km 서쪽)	2011/6/1 9:29	0.5 *3	没下雨 강우 없음	日本原子能研究开发机构 일본원자력연구개발기구
	田村市船引町上移字后田 (35km西北偏西) 다무라시 후네히키마치 가미우쓰시 아자 우시로다 (35km 서북서)	2011/6/1 12:16	0.3 *3	没下雨 강우 없음	文部科学省 문부과학성
	田村市船引町南移水中内 (37km西北偏西) 다무라시 후네히키마치 미나미우쓰시 수중내 (37km 서북서)	2011/6/1 12:26	0.5 *3	没下雨 강우 없음	文部科学省 문부과학성
	田村市都路町旧道 (21km西) 다무라시 미야코지마치 후투미치 (21km 서쪽)	2011/6/1 12:58	0.5 *3	没下雨 강우 없음	电力公司 전력회사
2011/6/1 9:36		0.5 *3	没下雨 강우 없음	电力公司 전력회사	

- * 1 GM(盖革-米勒计数管)测量值 GM(가이거-뮐러 계수기)의 수치
- * 2 电离室测量值 전리 상자의 수치
- * 3 NaI(碘化钠)闪烁体测量值 NaI(옥화-나트륨)신치레이터의 수치
- * 4 在测量时间内的测量值的变动范围 측정 시간내의 측정치 변동범위
- * 5 半导体探测器测定的值 반도체 검출기에 의한 수치

场所(离福岛第1发电厂的距离) 장소(후쿠시마 제1발전소에서 거리)		测量时间 측정일시	数值(微西弗/小时) 수치(마이크로시버트/시간)	气候 날씨	实施者 실시자
田村市 다무라시	【42】 田村市常叶町山根富冈 (33km西) 다무라시 도키와마치 야마네 도미오카 (33km서쪽)	2011/6/1 13:30	0.6 *3 —	没下雨 강우 없음	电力公司 전력회사
		2011/6/1 10:20	0.6 *3 —	没下雨 강우 없음	电力公司 전력회사
	【52】 田村市船引町船引马场川原 (41km西) 다무라시 후네히키마치 후네히키 바바 가와라 (41km서쪽)	2011/6/1 15:24	0.2 *3 —	没下雨 강우 없음	福岛县 후쿠시마현
		2011/6/1 12:15	0.2 *3 —	没下雨 강우 없음	福岛县 후쿠시마현
	【105】 田村市都路町旧道字寺之前 (21km西) 다무라시 미야코지마치 후루미치 아자 테라노마에 (21km서쪽)	2011/6/1 10:50	0.3 *3	没下雨 강우 없음	日本原子能研究开发机构 일본원자력연구개발기구
【113】 田村市都路町岩井泽 (25km西) 다무라시 미야코지마치 이와이자와 (25km서쪽)	2011/6/1 10:24	1.4 *3	没下雨 강우 없음	日本原子能研究开发机构 일본원자력연구개발기구	
【110】 田村市都路町旧道 (25km西) 다무라시 미야코지마치 후루미치 (25km서쪽)	2011/6/1 11:04	0.9 *3	没下雨 강우 없음	日本原子能研究开发机构 일본원자력연구개발기구	
田村郡小野町 다무라군 오노마치	【51】 田村郡小野町小野新町馆廻 (39km西南偏西) 다무라군 오노마치 오노니마치 다테마와리 (39km서남서)	2011/6/1 14:36	0.2 *3 —	没下雨 강우 없음	福岛县 후쿠시마현
		2011/6/1 11:24	0.2 *3 —	没下雨 강우 없음	福岛县 후쿠시마현
二本松市 니혼마쓰시	【10】 二本松市针道中岛 (44km西北偏西) 니혼마쓰시 하리미치 나카지마 (44km서북서)	2011/6/1 9:09	0.7 *3	没下雨 강우 없음	日本原子能研究开发机构 일본원자력연구개발기구
	【11】 二本松市太田字下田 (44km西北偏西) 니혼마쓰시 오타 아자 시모다 (44km서북서)	2011/6/1 9:16	1.1 *3	没下雨 강우 없음	日本原子能研究开发机构 일본원자력연구개발기구
福岛市 후쿠시마시	【1】 福岛市杉妻町 (62km西北) 후쿠시마시 스키쓰마초 (62km북서)	2011/6/1 15:13	1.2 *3	有下雨 강우 있음	日本原子能研究开发机构 일본원자력연구개발기구
		2011/6/1 8:14	1.1 *3	没下雨 강우 없음	日本原子能研究开发机构 일본원자력연구개발기구
	【2】 福岛市大波瀧之入 (56km西北) 후쿠시마시 오나미 다키노이리 (56km북서)	2011/6/1 9:03	1.8 *3	没下雨 강우 없음	日本原子能研究开发机构 일본원자력연구개발기구
	【85】 福岛市荒井原宿 (66km西北偏西) 후쿠시마시 아라이 하라주쿠 (66km서북서)	2011/6/1 14:00	0.2 *5	没下雨 강우 없음	防卫省 방위성
2011/6/1 6:00		0.4 *5	没下雨 강우 없음	防卫省 방위성	
【88】 福岛市光丘 (58km西北偏西) 후쿠시마시 히카리가오카 (58km서북서)	2011/5/31 17:00	0.6 *5	没下雨 강우 없음	防卫省 방위성	
双叶郡葛尾村 후타바군 가즈라오무라	【21】 双叶郡葛尾村上野川 (31km西北偏西) 후타바군 가즈라오무라 가미노가와 (31km서북서)	2011/6/1 12:04	2.3 *3	没下雨 강우 없음	文部科学省 문부과학성
	【104】 双叶郡葛尾村大字落合字落合 (26km西北偏西) 후타바군 가쓰라오무라 오아자 오치아이 아자 오치아이 (26km서북서)	2011/6/1 11:52	1.2 *3	没下雨 강우 없음	文部科学省 문부과학성

- * 1 GM(盖革-米勒计数管)测量值 GM(가이거-뮐러 계수기)의 수치
- * 2 电离室测量值 전리 상자의 수치
- * 3 NaI(碘化钠)闪烁体测量值 NaI(옥화-나트륨)신치레이터의 수치
- * 4 在测量时间内的测量值的变动范围 측정 시간내의 측정치 변동범위
- * 5 半导体探测器测定的值 반도체 검출기에 의한 수치

场所(离福岛第1发电厂的距离) 장소(후쿠시마 제1발전소에서 거리)		测量时间 측정일시	数值(微西弗/小时) 수치(마이크로시버트/시간)	气候 날씨	实施者 실시자	
双叶郡川内村 후타바군 가와우치무라	【43】 双叶郡川内村上川内早渡(22km西南偏西) 후타바군 가와우치무라 시모카와우치 미야와타리 (22km서남서)	2011/6/1 13:30	0.3 *3	没下雨 강우 없음	电力公司 전력회사	
		2011/6/1 9:30	0.3 *3	没下雨 강우 없음	电力公司 전력회사	
		2011/6/1 11:44	0.5 *3	没下雨 강우 없음	日本原子能研究开发机构 일본원자력연구개발기구	
	【76】 双叶郡川内村上川内早渡(注)(22km西南偏西) 후타바군 가와우치무라 가미카와우치 하야와타(주)(22km서남서)	2011/6/1 9:58	0.5 *2	没下雨 강우 없음	警察(NBC防护部队) 경찰(NBC대책부대)	
		2011/6/1 11:32	0.3 *3	没下雨 강우 없음	日本原子能研究开发机构 일본원자력연구개발기구	
	【177】 双叶郡川内村上川内(25km西南) 후타바군 가와우치무라 시모카와우치 (25km남서)	2011/6/1 10:18	0.9 *2	没下雨 강우 없음	警察(NBC防护部队) 경찰(NBC대책부대)	
	【87】 双叶郡川内村上川内花之内(29km西南偏西) 후타바군 가와우치무라 가미카와우치 하나노우치 (29km서남서)	2011/6/1 14:00	0.5 *2	没下雨 강우 없음	防卫省 방위성	
		2011/6/1 6:00	0.9 *2	没下雨 강우 없음	防卫省 방위성	
	【111】 双叶郡川内村上川内(28km西南偏西) 후타바군 가와우치무라 가미카와우치(28km서남서)	2011/6/1 12:55	0.7 *3	没下雨 강우 없음	日本原子能研究开发机构 일본원자력연구개발기구	
	【181】 双叶郡川内村上川内(25km西南偏西) 후타바군 가와우치무라 가미카와우치(25km서남서)	2011/6/1 11:18	0.5 *3	没下雨 강우 없음	日本原子能研究开发机构 일본원자력연구개발기구	
双叶郡浪江町 후타바군 나미에마치	【31】 双叶郡浪江町津岛仲冲(30km西北偏西) 후타바군 나미에마치 쓰시마 나카오키 (30km서북서)	2011/6/1 10:50	7.2 *3	没下雨 강우 없음	文部科学省 문부과학성	
		【32】 双叶郡浪江町赤字木手七郎(31km西北) 후타바군 나미에마치 아코기 테시치로 (31km북서)	2011/6/1 10:34	17.1 *3	没下雨 강우 없음	文部科学省 문부과학성
		【34】 双叶郡浪江町津岛大高木(30km西北偏西) 후타바군 나미에마치 쓰시마 오다카기 (30km서북서)	2011/6/1 11:34	5.0 *3	没下雨 강우 없음	文部科学省 문부과학성
	【79】 双叶郡浪江町下津岛萱深(29km西北偏西) 후타바군 나미에마치 시모쓰시마 가야부카 (29km서북서)	2011/6/1 14:20	8.2 *2	没下雨 강우 없음	警察(NBC防护部队) 경찰(NBC대책부대)	
		2011/6/1 11:00	10.0 *3	没下雨 강우 없음	文部科学省 문부과학성	
	【81】 双叶郡浪江町赤字木石小屋(30km西北) 후타바군 나미에마치 아코기 이시코야 (30km북서)	2011/6/1 13:55	16.3 *2	没下雨 강우 없음	警察(NBC防护部队) 경찰(NBC대책부대)	
	【83】 双叶郡浪江町赤字木栢平(24km西北) 후타바군 나미에마치 아코기 구누기다이라 (24km북서)	2011/6/1 14:50	37.2 *2	没下雨 강우 없음	警察(NBC防护部队) 경찰(NBC대책부대)	
2011/6/1 11:18		35.0 *2	没下雨 강우 없음	文部科学省 문부과학성		
双叶郡榑叶町 후타바군 나라하마치	【45】 双叶郡榑叶町山田冈美森(20km南) 후타바군 나라하마치 야마다오카 우쓰쿠시모리 (20km남쪽)	2011/6/1 12:26	0.5 *3	没下雨 강우 없음	电力公司 전력회사	
		2011/6/1 9:21	0.5 *3	没下雨 강우 없음	电力公司 전력회사	
双叶郡广野町 후타바군 히로노마치	【71】 双叶郡广野町下北迫苗代替(23km南) 후타바군 히로노마치 시모키타바 나와시로가에 (23km남쪽)	2011/6/1 11:34	0.5 *3	没下雨 강우 없음	文部科学省 문부과학성	
	【112】 双叶郡广野町上浅见川(23km西南南) 후타바군 히로노마치 가미야자미가와 (23km남남서)	2011/6/1 11:57	0.6 *3	没下雨 강우 없음	文部科学省 문부과학성	

- * 1 GM(盖革-米勒计数管)测量值 GM(가이거-뮐러 계수기)의 수치
- * 2 电离室测量值 전리 상자의 수치
- * 3 NaI(碘化钠)闪烁体测量值 NaI(옥화-나트륨)신치레이터의 수치
- * 4 在测量时间内的测量值的变动范围 측정 시간내의 측정치 변동범위
- * 5 半导体探测器测定的值 반도체 검출기에 의한 수치

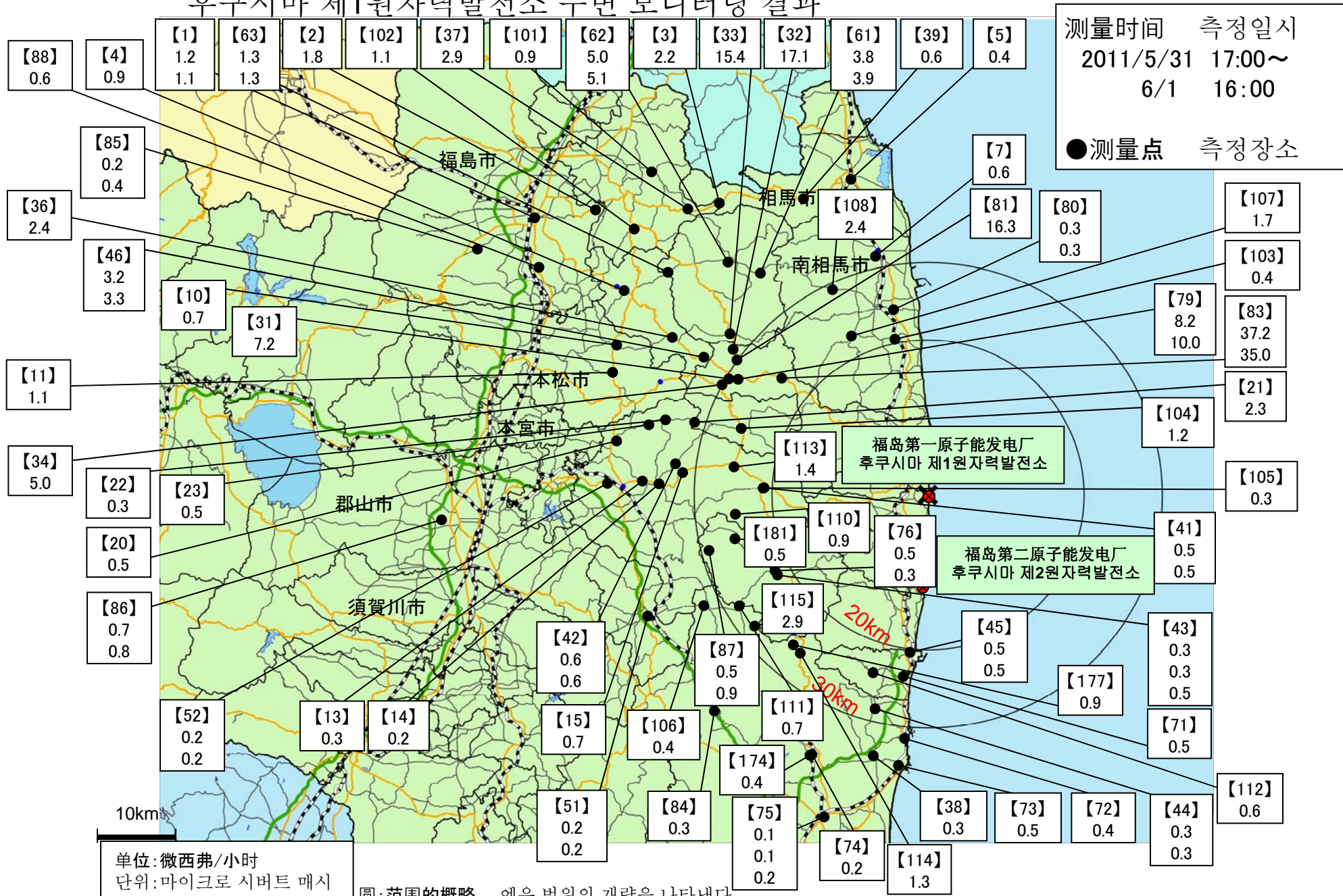
场所(离福岛第1发电厂的距离) 장소(후쿠시마 제1발전소에서 거리)		测量时间 측정일시	数值(微西弗/小时) 수치(마이크로시버트/시간)	气候 날씨	实施者 실시자
南相马市 미나미소우마시	【7】 南相马市鹿岛区寺内本屋敷 (32km西北偏北) 미나미소우마시 가시마구 테라우치 모토야시키 (32km북북서)	2011/6/1 14:14	0.6 *3	没下雨 강우 없음	日本原子能研究开发机构 일본원자력연구개발기구
	【80】 南相马市原町区高见町 (25km北) 미나미소우마시 하라마치구 다카미초 (25km북쪽)	2011/6/1 13:49	0.3 *3	没下雨 강우 없음	日本原子能研究开发机构 일본원자력연구개발기구
		2011/6/1 8:15	0.3 *2	没下雨 강우 없음	警察 (NBC防护部队) 경찰 (NBC대 책부대)
	【103】 南相马市原町区高字大豆柄内 (21km北) 미나미소우마시 하라마치구 다카 야자 마메가라우치 (21km북쪽)	2011/6/1 12:59	0.4 *3	没下雨 강우 없음	日本原子能研究开发机构 일본원자력연구개발기구
	【107】 南相马市原町区马场字中内 (23km西北偏北) 미나미소우마시 하라마치구 바바 야자 나카우치 (23km북북서)	2011/6/1 12:46	1.7 *3	没下雨 강우 없음	日本原子能研究开发机构 일본원자력연구개발기구
【108】 南相马市原町区大原台畑 (30km西北偏北) 미나미소우마시 하라마치구 오히라 다이하타 (30km북북서)	2011/6/1 12:08	2.4 *3	没下雨 강우 없음	日本原子能研究开发机构 일본원자력연구개발기구	

(注)【76】:在同一地区,但相距数百米。

(注)【76】:동일한 지역이지만, 수백미터 떨어진 지점이다.

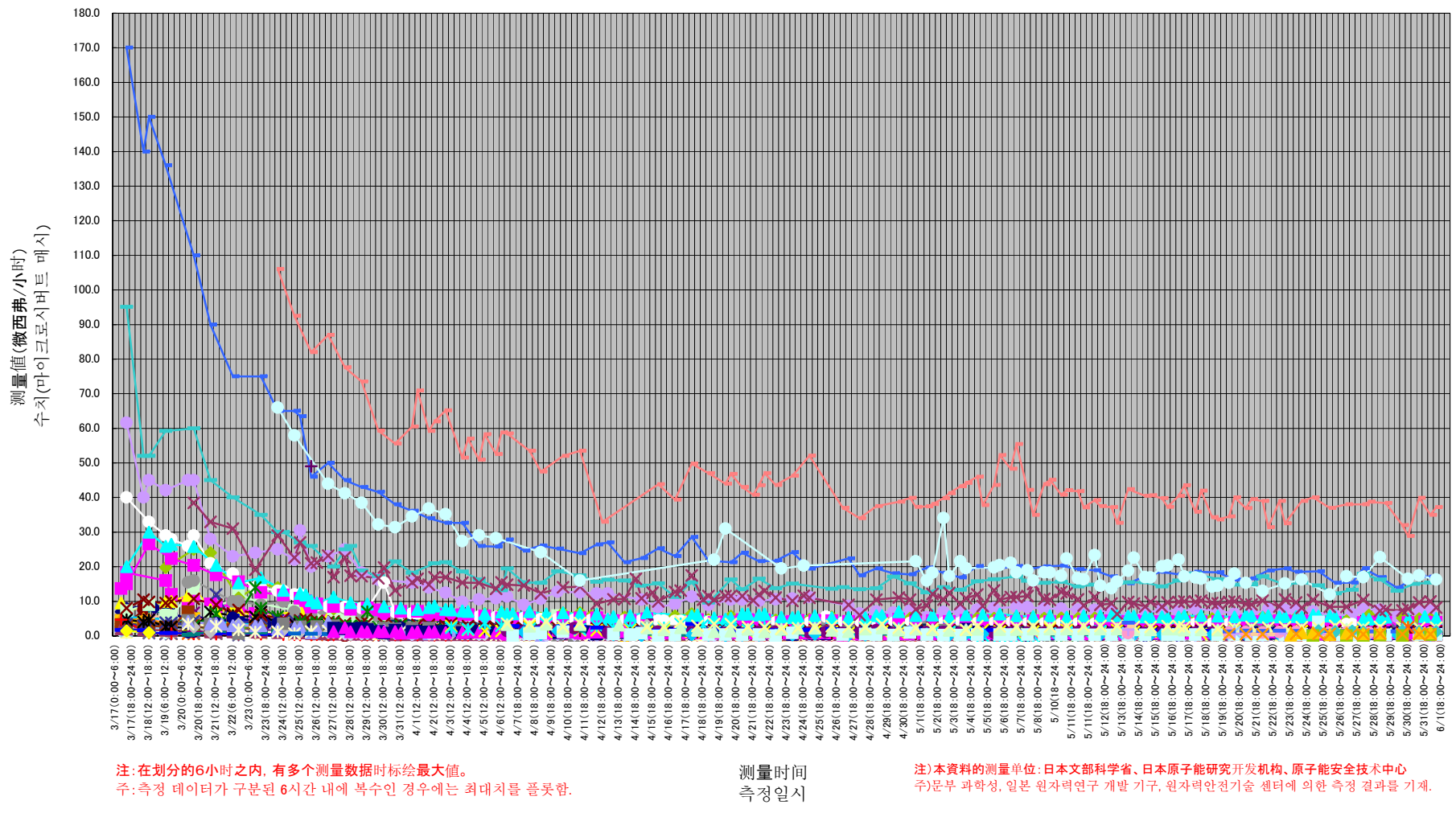
福岛第一原子能发电厂周边监测结果

후쿠시마 제1원자력발전소 주변 모니터링 결과



福岛第一原子能发电站20km以外的监控结果

후쿠시마 제1원자력발전소에서 20km 떨어진 곳에서의 모니터링 결과에 관하여



注)粗下划线的数据是这次追加部分

주) 굵게 밑줄친 데이터가 이번 추가분

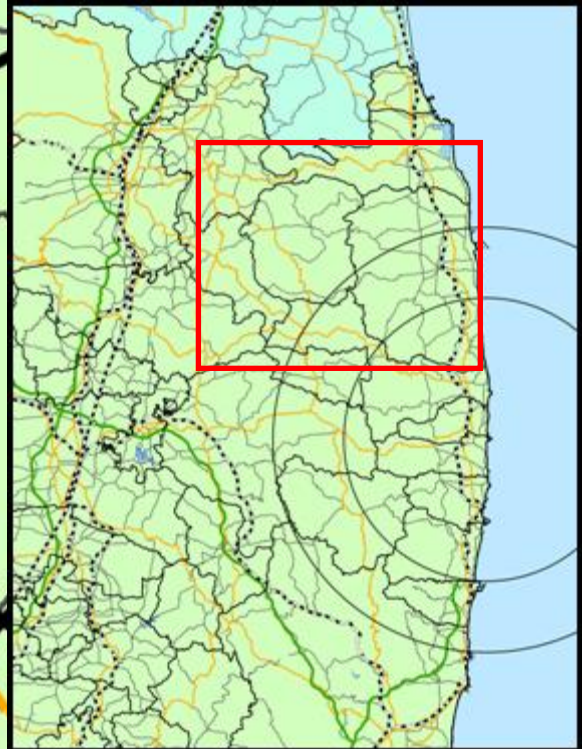
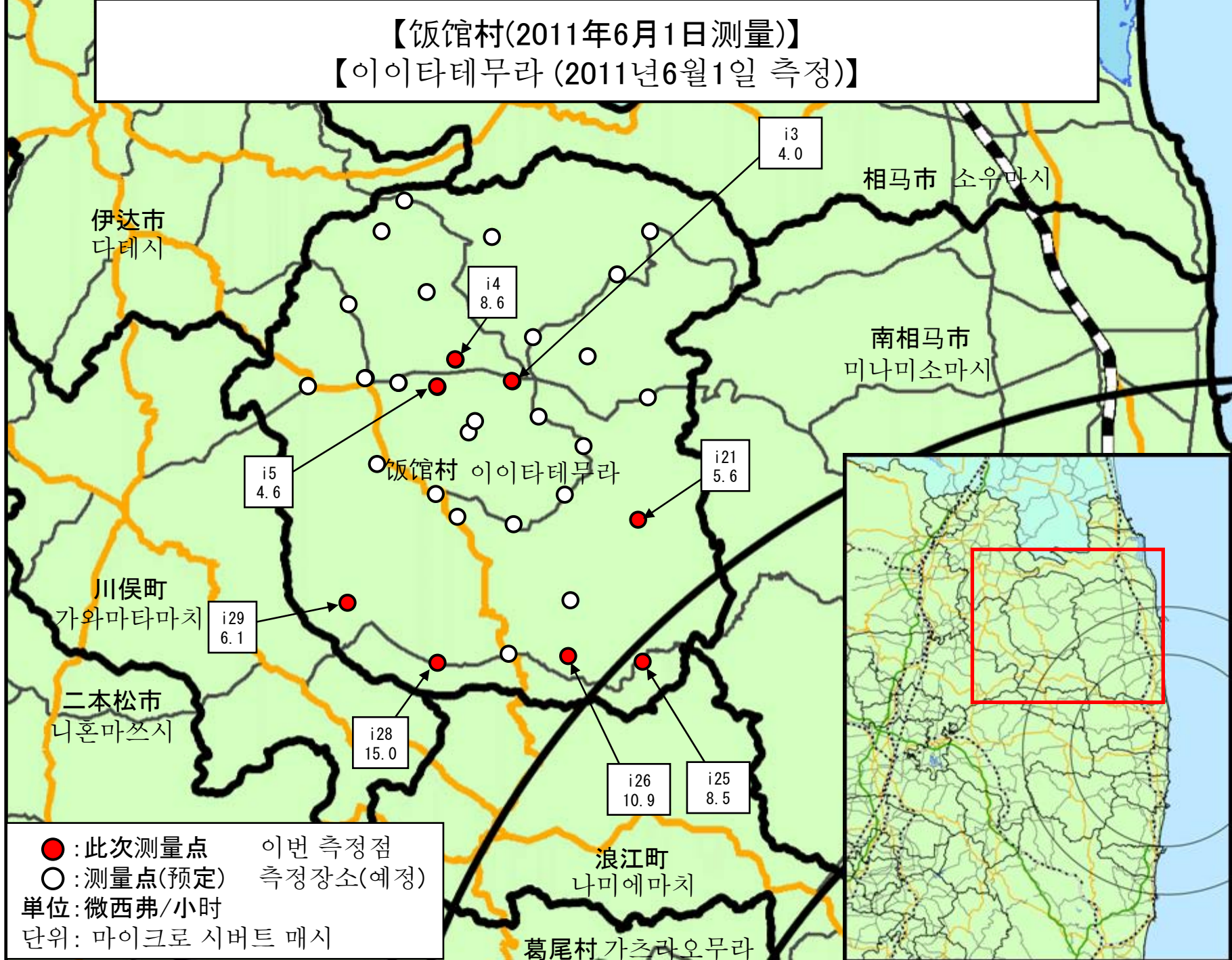
- * 1 GM(盖革-米勒计数管)测量值 GM(가이거-뮐러 계수기)의 수치
- * 2 电离室测量值 전리 상자의 수치
- * 3 NaI(碘化钠)闪烁体测量值 NaI(옥화-나트륨)신치레이터의 수치
- * 4 在测量时间内的测量值的变动范围 측정 시간내의 측정치 변동범위
- * 5 半导体探测器测定的值 반도체 검출기에 의한 수치

相马郡饭馆村(2011年6月1日测量)

소우마군 이이타테무라 (2011년6월1일 측정)

场所(离福岛第1发电厂的距离) 장소(후쿠시마 제1발전소에서 거리)		测量时间 측정일시	数值(微西弗/小时)* 수치(마이크로시버트/시간)	气候 날씨	实施者 실시자
测量点 측정장소	i3 相马郡饭馆村草野(39km西北) 소우마군 이이타테무라 구사노 (39Km북서)	2011/6/1 10:52	<u>4.0</u> *3	没下雨 강우 없음	日本原子能研究开发机构 일본원자력연구개발기구
测量点 측정장소	i4 相马郡饭馆村深谷(41km西北) 소우마군 이이타테무라 후카야 (41Km북서)	2011/6/1 10:22	<u>8.6</u> *3	没下雨 강우 없음	日本原子能研究开发机构 일본원자력연구개발기구
测量点 측정장소	i5 相马郡饭馆村深谷(41km西北) 소우마군 이이타테무라 후카야 (41Km북서)	2011/6/1 9:49	<u>4.6</u> *3	没下雨 강우 없음	日本原子能研究开发机构 일본원자력연구개발기구
测量点 측정장소	i21 相马郡饭馆村小宫(33km西北) 소우마군 이이타테무라 고미야 (33km북서)	2011/6/1 11:25	<u>5.6</u> *3	没下雨 강우 없음	日本原子能研究开发机构 일본원자력연구개발기구
测量点 측정장소	i25 相马郡饭馆村蕨平(29km西北) 소우마군 이이타테무라 와라비다이라 (29km북서)	2011/6/1 10:14	<u>8.5</u> *3	没下雨 강우 없음	文部科学省 문부과학성
测量点 측정장소	i26 相马郡饭馆村长泥(31km西北) 소우마군 이이타테무라 나가도로 (31km북서)	2011/6/1 10:03	<u>10.9</u> *3	没下雨 강우 없음	文部科学省 문부과학성
测量点 측정장소	i28 相马郡饭馆村比曾(34km西北) 소우마군 이이타테무라 히소 (34km북서)	2011/6/1 9:40	<u>15.0</u> *3	没下雨 강우 없음	文部科学省 문부과학성
测量点 측정장소	i29 相马郡饭馆村比曾(38km西北) 소우마군 이이타테무라 히소 (38km북서)	2011/6/1 9:28	<u>6.1</u> *3	没下雨 강우 없음	文部科学省 문부과학성

【饭馆村(2011年6月1日测量)】
 【이이타테무라 (2011년6월1일 측정)】



<<日常生活与辐射>>



※ Sv【西弗】= 辐射种类产生的生物效应常数 (※) × Gy【格雷】

※ X射线、γ射线为 1

《 일상생활과 방사선 》

주:본 자료는 일본어로 작성한 자료의 잠정적 번역임.



※ Sv【시버트】=방사선 종류에 의한 생물효과의 정수 (※) × Gy【그레이】

※ X선, γ선에서는 1