

注:本资料是日语版资料的暂定中文翻译版。

福岛县内空间累计放射线量结果(第7通知)

2011年5月25日 13点00分至今

简易型核辐射仪的检测值

地点(离福岛第一核电站的距离)	设置日期	上次采样日期 (x)	上次采样数值 (a) (微西弗)	采集日期 (y)	累计数值(b) (微西弗)	经过时间 (z = y - x)	累计数值增加量 (c = b - a) (微西弗)
							经过的时间的 辐射量平均值(c/z)
县北保健福利事务所 【县1】 (约61km西北)	2011/4/11 10:40	2011/5/16 10:00	2140	2011/5/23 10:20	2489	168时间20分	349 (2.1 μSv/小时)
伊达市政府 【县2】 (约62km西北偏西)	2011/4/11 14:30	2011/5/16 10:00	843	2011/5/23 10:00	993	168时间00分	150 (0.9 μSv/小时)
本宫市政府 【县3】 (约57km西)	2011/4/12 10:55	2011/5/16 10:30	698	2011/5/23 10:30	824	168时间00分	126 (0.8 μSv/小时)
福岛北警察署桑折分厅舍 【县4】 (约62km西北)	2011/4/12 10:00	2011/5/16 10:30	998	2011/5/23 10:00	1173	167时间30分	175 (1.0 μSv/小时)
国见町公所 【县5】 (约61km西北)	2011/4/11 15:20	2011/5/16 9:50	820	2011/5/23 10:40	959	168时间50分	139 (0.8 μSv/小时)
大玉村公所 【县6】 (约60km西北偏西)	2011/4/12 10:30	2011/5/16 9:00	381	2011/5/23 8:50	444	167时间50分	63 (0.4 μSv/小时)
二本松市政府 【县7】 (约56km西北偏西)	2011/3/30 10:27	2011/5/16 9:38	2080	2011/5/23 10:07	2324	168时间29分	244 (1.4 μSv/小时)
川俣町公所 【县8】 (约47km西北偏西)	2011/3/30 11:10	2011/5/16 9:57	978	2011/5/23 10:14	1084	168时间17分	106 (0.6 μSv/小时)
福岛市饭野分所 【县9】 (约51km西北)	2011/3/30 10:32	2011/5/16 15:36	1308	2011/5/23 15:56	1470	168时间20分	162 (1.0 μSv/小时)
郡山综合厅舍 【县10】 (约58km西)	2011/4/10 10:00	2011/5/16 10:00	1022	2011/5/23 10:02	1202	168时间02分	180 (1.1 μSv/小时)
须贺川市政府 【县11】 (约60km西南偏西)	2011/4/10 10:20	2011/5/16 10:00	415	2011/5/23 10:00	482	168时间00分	67 (0.4 μSv/小时)
镜石町公所 【县12】 (约64 km西南偏西)	2011/4/10 11:00	2011/5/16 10:00	410	2011/5/23 10:00	483	168时间00分	73 (0.4 μSv/小时)
天荣村公所 【县13】 (约72 km西南偏西)	2011/4/10 11:54	2011/5/16 10:05	988	2011/5/23 10:45	1157	168时间40分	169 (1.0 μSv/小时)
石川町公所 【县14】 (约60 km西南偏西)	2011/4/11 16:51	2011/5/16 11:00	107	2011/5/23 11:00	128	168时间00分	21 (0.1 μSv/小时)
玉川村公所 【县15】 (约60 km西南偏西)	2011/5/2 18:06	2011/5/16 10:00	130	2011/5/23 13:15	190	171时间15分	60 (0.4 μSv/小时)
浅川町公所 【县16】 (约67 km西南)	2011/4/10 15:30	2011/5/16 10:00	203	2011/5/23 10:00	239	168时间00分	36 (0.2 μSv/小时)

简易型核辐射仪的检测值

地点(离福岛第一核电站的距离)	设置日期	上次采样日期 (x)	上次采样数值 (a) (微西弗)	采集日期 (y)	累计数值(b) (微西弗)	经过时间 (z = y - x)	累计数值增加量 (c = b - a) (微西弗)
							经过的时间的 辐射量平均值(c/z)
古殿町公所 〔县17〕 (约56 k m西南)	2011/5/2 16:48	2011/5/16 11:00	63	2011/5/23 11:00	96	168时间00分	33 (0.2 μSv/小时)
田村市都城路行政局 〔县18〕 (约21 k m西)	2011/3/30 13:00	2011/5/16 14:04	674	2011/5/23 14:25	755	168时间21分	81 (0.5 μSv/小时)
岩井泽小学 〔县19〕 (约27 k m西)	2011/3/30 13:20	2011/5/16 14:17	1423	2011/5/23 14:39	1591	168时间22分	168 (1.0 μSv/小时)
常叶行政局 〔县20〕 (约35 k m西)	2011/3/30 14:20	2011/5/16 14:31	533	2011/5/23 14:55	595	168时间24分	62 (0.4 μSv/小时)
田村市政府 〔县21〕 (约41 k m西)	2011/3/30 12:05	2011/5/16 11:20	460	2011/5/23 11:58	515	168时间38分	55 (0.3 μSv/小时)
三春町公所 〔县22〕 (约48 k m西)	2011/5/2 19:23	2011/5/16 13:00	176	2011/5/23 13:00	264	168时间00分	88 (0.5 μSv/小时)
环境中心 〔县23〕 (约60 k m西)	2011/3/30 16:08	2011/5/16 10:00	1298	2011/5/23 10:01	1459	168时间01分	161 (1.0 μSv/小时)
小野町公所 〔县24〕 (约39 k m西南偏西)	2011/3/30 10:56	2011/5/16 10:37	201	2011/5/23 11:03	226	168时间26分	25 (0.1 μSv/小时)
平田村公所 〔县25〕 (约47 k m西南偏西)	2011/4/1 17:40	2011/5/16 14:51	361	2011/5/23 15:07	403	168时间16分	42 (0.2 μSv/小时)
白河综合厅舍 〔县26〕 (约81 k m西南)	2011/4/18 14:17	2011/5/16 11:50	399	2011/5/23 9:45	492	165时间55分	93 (0.6 μSv/小时)
西乡村公所 〔县27〕 (约84 k m西南偏西)	2011/4/7 15:30	2011/5/16 11:00	557	2011/5/23 9:10	646	166时间10分	89 (0.5 μSv/小时)
泉崎村公所 〔县28〕 (约72 k m西南偏西)	2011/4/7 17:40	2011/5/16 10:00	411	2011/5/23 10:00	477	168时间00分	66 (0.4 μSv/小时)
中岛村公所 〔县29〕 (约68 k m西南偏西)	2011/4/7 17:10	2011/5/16 9:00	146	2011/5/23 7:50	170	166时间50分	24 (0.1 μSv/小时)
矢吹町公所 〔县30〕 (约66 k m西南偏西)	2011/4/7 16:40	2011/5/16 10:00	395	2011/5/23 10:00	459	168时间00分	64 (0.4 μSv/小时)
棚仓町公所 〔县31〕 (约73 k m西南偏西)	2011/4/8 16:45	2011/5/16 10:00	272	2011/5/23 10:00	319	168时间00分	47 (0.3 μSv/小时)
矢祭町公所 〔县32〕 (约82 k m西南)	2011/4/8 15:40	2011/5/16 10:00	141	2011/5/23 10:15	165	168时间15分	24 (0.1 μSv/小时)
确町公所 〔县33〕 (约76 k m西南)	2011/4/8 16:10	2011/5/16 10:10	237	2011/5/23 10:05	280	167时间55分	43 (0.3 μSv/小时)
鲑川村公所 〔县34〕 (约63 k m西南)	2011/4/8 14:05	2011/5/16 10:05	154	2011/5/23 10:00	180	167时间55分	26 (0.2 μSv/小时)
会津若松综合厅舍 〔县35〕 (约97 k m西)	2011/4/13 16:33	2011/5/16 10:06	142	2011/5/23 10:00	172	167时间54分	30 (0.2 μSv/小时)
喜多方市政府 〔县36〕 (约105 k m西北偏西)	2011/4/12 13:26	2011/5/16 10:00	147	2011/5/23 10:00	176	168时间00分	29 (0.2 μSv/小时)
北盐原村公所 〔县37〕 (约100 k m西北偏西)	2011/4/12 12:03	2011/5/16 10:00	166	2011/5/23 17:30	195	175时间30分	29 (0.2 μSv/小时)
野泽小学(西会津町) 〔县38〕 (约124 k m西)	2011/4/13 11:51	2011/5/16 10:45	134	2011/5/23 15:50	162	173时间05分	28 (0.2 μSv/小时)
磐梯町公所 〔县39〕 (约94 k m西)	2011/4/12 10:01	2011/5/9 10:00	144	-	157	-	-
	2011/5/20 9:56	2011/5/20 9:56	0	2011/5/23 10:00	13	72时间04分	13 (0.2 μSv/小时)

简易型核辐射仪的检测值

地点(离福岛第一核电站的距离)	设置日期	上次采样日期 (x)	上次采样数值 (a) (微西弗)	采集日期 (y)	累计数值(b) (微西弗)	经过时间 (z = y - x)	累计数值增加量 (c = b - a) (微西弗)
							经过的时间的 辐射量平均值(c/z)
猪苗代町公所 〔县40〕 (约83 k m西)	2011/4/12 10:53	2011/5/16 10:00	147	2011/5/23 10:10	175	168时间10分	28 (0.2 μSv/小时)
会津坂下町公所 〔县41〕 (约108 k m西)	2011/4/23 11:43	2011/5/16 11:15	129	2011/5/23 10:35	170	167时间20分	41 (0.2 μSv/小时)
汤川村公民馆 〔县42〕 (约103 k m西)	2011/4/23 10:52	2011/5/16 10:00	221	2011/5/23 10:00	285	168时间00分	64 (0.4 μSv/小时)
柳津町公所 〔县43〕 (约117 k m西)	2011/4/14 9:57	2011/5/16 10:00	178	2011/5/23 10:00	214	168时间00分	36 (0.2 μSv/小时)
三岛町公所 〔县44〕 (约123 k m西)	2011/4/14 10:50	2011/5/16 16:25	145	2011/5/23 10:00	177	161时间35分	32 (0.2 μSv/小时)
金山町公所 〔县45〕 (约133 k m西)	2011/4/14 11:47	2011/5/16 10:00	108	2011/5/23 10:00	131	168时间00分	23 (0.1 μSv/小时)
昭和村公所 〔县46〕 (约126 k m西)	2011/4/14 13:48	2011/5/16 10:00	116	2011/5/23 10:00	140	168时间00分	24 (0.1 μSv/小时)
会津美里町公所高田分所 〔县47〕 (约105 k m西)	2011/4/14 15:27	2011/5/16 10:42	130	2011/5/23 10:00	157	167时间18分	27 (0.2 μSv/小时)
南会津综合厅舍 〔县48〕 (约115 k m西南偏西)	2011/4/8 9:38	2011/5/16 10:00	111	2011/5/23 10:00	128	168时间00分	17 (0.1 μSv/小时)
下乡町公所 〔县49〕 (约104 k m西)	2011/5/13 10:16	2011/5/16 10:31	6	2011/5/23 10:00	20	167时间29分	14 (0.1 μSv/小时)
相马市政府 〔县50〕 (约43 k m西北偏北)	2011/3/29 13:38	2011/5/16 9:55	740	2011/5/23 9:52	810	167时间57分	70 (0.4 μSv/小时)
新地町公所 〔县51〕 (约52 k m西北偏北)	测定器調整中						
南相马市鹿島厅舍 〔县52〕 (约32 k m北)	2011/3/29 15:40	2011/5/16 11:01	1056	2011/5/23 11:10	1173	168时间09分	117 (0.7 μSv/小时)
马事公苑 〔县53〕 (约20 k m西北)	2011/3/29 16:50	2011/5/16 11:42	2549	2011/5/23 11:53	2843	168时间11分	294 (1.7 μSv/小时)
石神初中(南相马市) 〔县54〕 (约25 k m西北偏北)	2011/3/29 17:12	2011/5/16 11:55	1825	2011/5/23 12:05	2037	168时间10分	212 (1.3 μSv/小时)
津岛小学(浪江町) 〔县55〕 (约29 k m西北)	2011/3/30 11:40	2011/5/16 13:29	13640	2011/5/23 13:47	15260	168时间18分	1620 (9.6 μSv/小时)
J R 磐城太田站 〔县56〕 (约21 k m北)	2011/3/29 16:22	2011/5/16 11:24	766	2011/5/23 11:35	854	168时间11分	88 (0.5 μSv/小时)
南相马综合厅舍 〔县57〕 (约24 k m北)	2011/3/30 15:10	2011/5/16 13:06	769	2011/5/23 13:31	863	168时间25分	94 (0.6 μSv/小时)
饭馆村公所 〔县58〕 (约39 k m西北)	2011/3/30 13:20	2011/5/16 11:22	4427	2011/5/23 11:49	4978	168时间27分	551 (3.3 μSv/小时)
山木屋邮局 〔县59〕 (约38 k m西北)	2011/3/30 13:54	2011/5/16 12:56	2810	2011/5/23 14:02	3171	169时间06分	361 (2.1 μSv/小时)
葛尾村公所 〔县60〕 (约25 k m西)	2011/3/30 12:20	2011/5/16 13:48	1991	2011/5/23 14:10	2251	168时间22分	260 (1.5 μSv/小时)
二个沼公园 〔县61〕 (约24 k m南)	2011/4/1 15:30	2011/5/16 12:40	931	2011/5/23 12:56	1024	168时间16分	93 (0.6 μSv/小时)
磐城综合厅舍 〔县62〕 (约43 k m西南南)	2011/3/30 13:00	2011/5/16 10:00	531	2011/5/23 10:00	576	168时间00分	45 (0.3 μSv/小时)

简易型核辐射仪的检测值

地点(离福岛第一核电站的距离)	设置日期	上次采样日期 (x)	上次采样数值 (a) (微西弗)	采集日期 (y)	累计数值(b) (微西弗)	经过时间 (z = y - x)	累计数值增加量 (c = b - a) (微西弗)
							经过的时间的 辐射量平均值(c/z)
磐城市勿下分所 <small>【县63】 (约61 k m西南南)</small>	2011/4/1 12:35	2011/5/16 10:22	203	2011/5/23 10:21	224	167时间59分	21 (0.1 μSv/小时)
J R 川前站 <small>【县64】 (约35 k m西南)</small>	2011/4/1 16:50	2011/5/16 14:04	343	2011/5/23 14:23	381	168时间19分	38 (0.2 μSv/小时)
汤本高中 <small>【县65】 (约51 k m南)</small>	2011/4/1 14:10	2011/5/16 11:01	528	2011/5/23 11:03	591	168时间02分	63 (0.4 μSv/小时)
海笔乃里中心 <small>【县66】 (约28 k m南)</small>	2011/4/1 15:10	2011/5/16 12:20	753	2011/5/23 12:32	826	168时间12分	73 (0.4 μSv/小时)

注)

·测量单位:福岛县(非常时期监测班)

·测量地点:室外地上1 m

·简易型核辐射仪的检测值,根据检测仪的特性等,与同一地点测量仪检测到的空中核辐射含量的累计值不一致。

·新地町办公楼【县51】,由于检测值不稳定,调整了检测仪。于5/23改变地点重新检测。

·磐梯町办公楼【县39】,由于检测仪故障,5月9日10点至5月20日9点56分的11天之间没能检测。

累积数据(b)是5月9日为止的累积值与5月20日起的累积值相加的值。

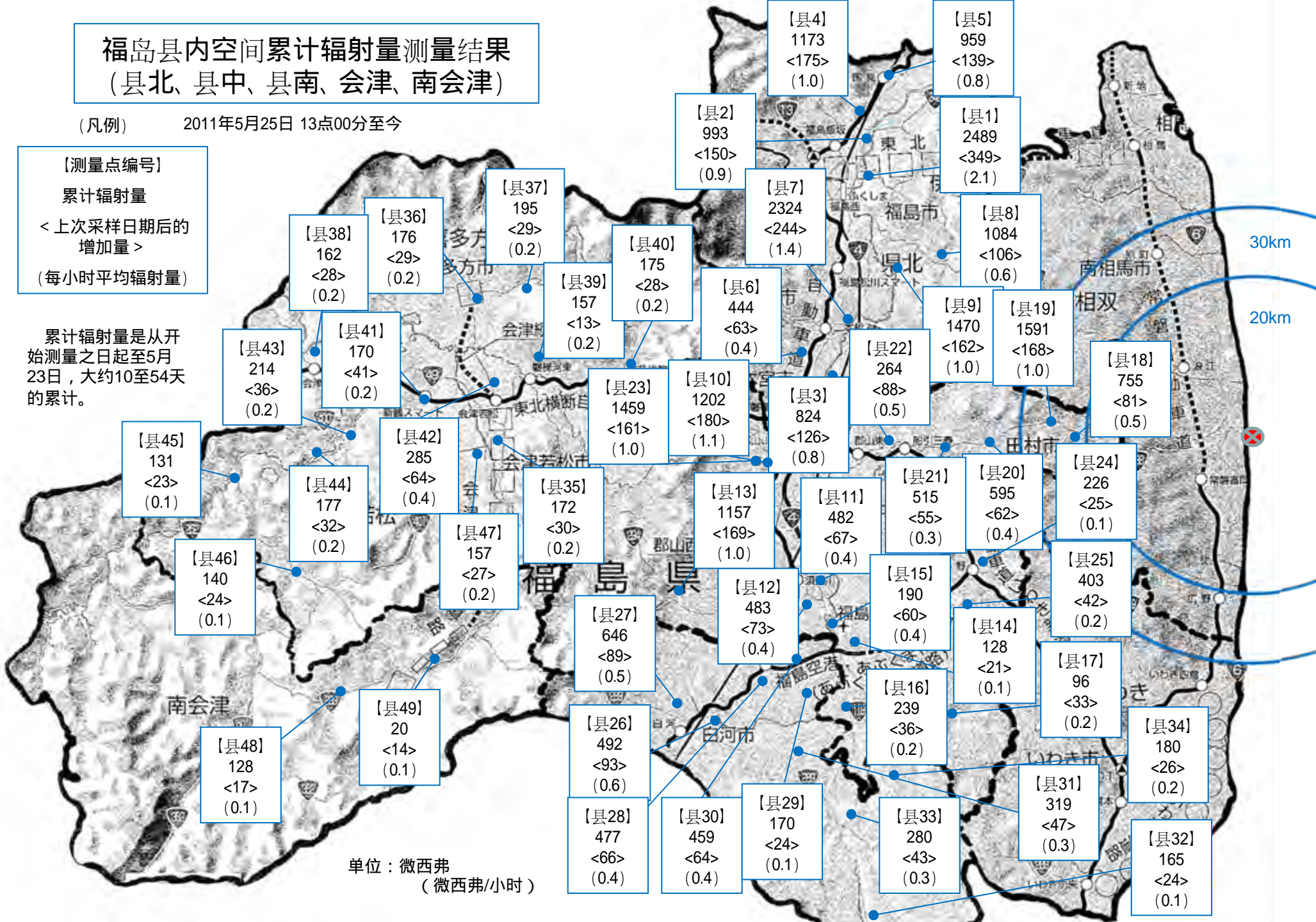
福岛县内空间累计辐射量测量结果 (县北、县中、县南、会津、南会津)

(凡例) 2011年5月25日 13点00分至今

【测量点编号】
累计辐射量
<上次采样日期后的
增加量>
(每小时平均辐射量)

累计辐射量是从开始测量之日起至5月23日，大约10至54天的累计。

单位：微西弗
(微西弗/小时)



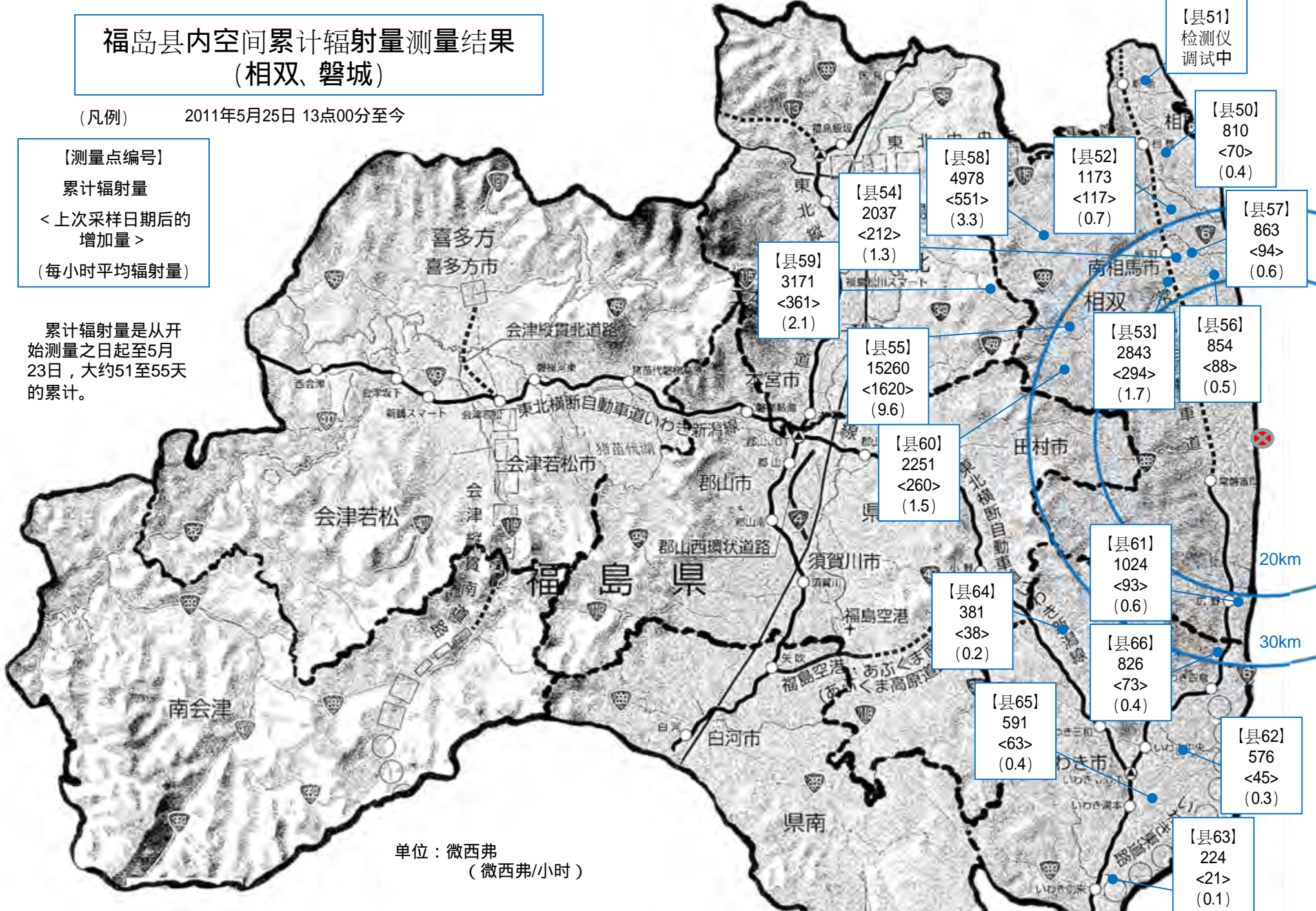
福島県内空間累計放射量測量結果 (相双、磐城)

(凡例) 2011年5月25日 13点00分至今

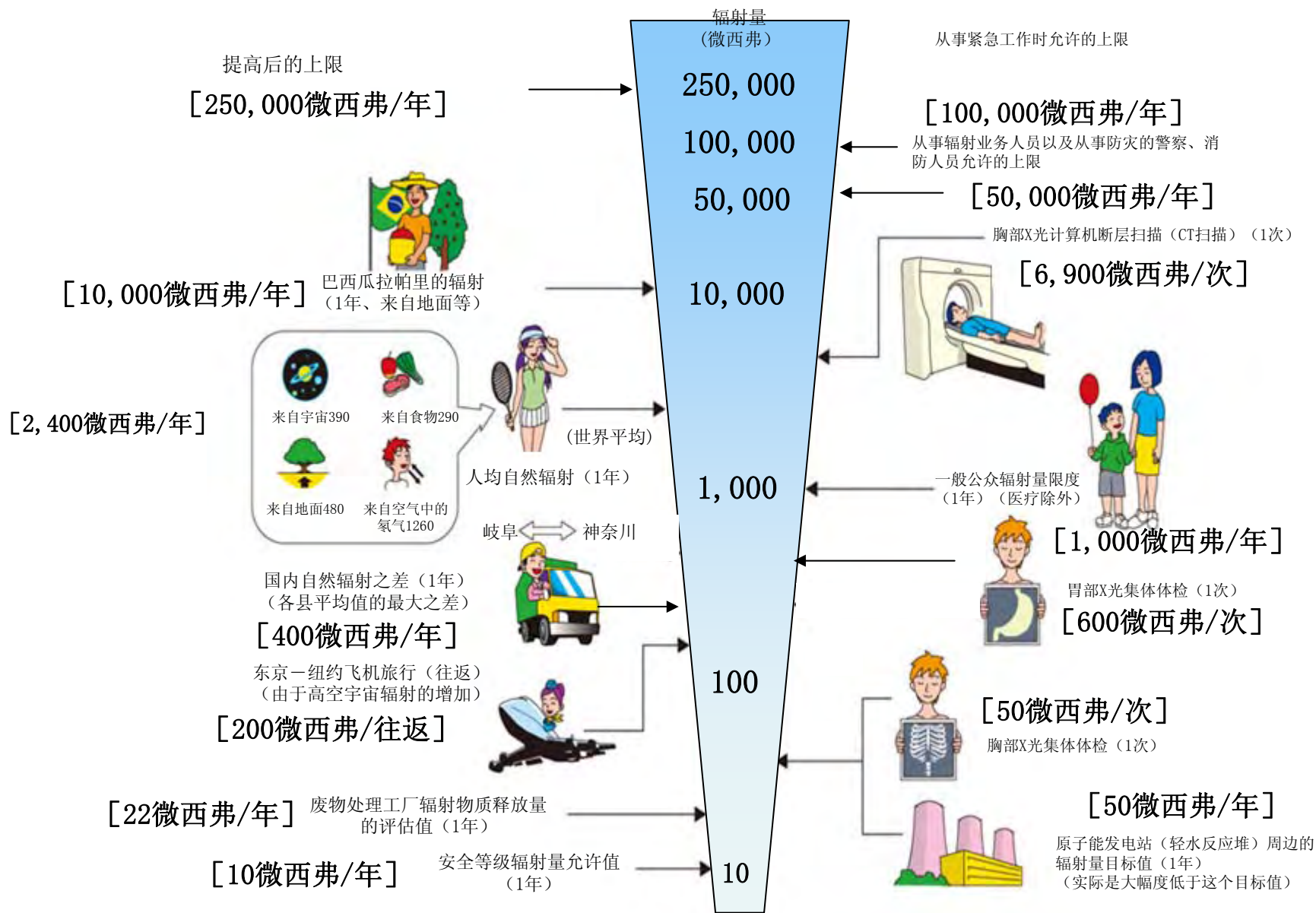
【測量点编号】
 累計放射量
 < 上次采样日期后的
 増加量 >
 (每小时平均放射量)

累計放射量是从开始
 測量之日起至5月
 23日，大约51至55天
 的累計。

单位：微西弗
 (微西弗/小时)



<<日常生活与辐射>>



※ Sv【西弗】=辐射种类产生的生物效应常数 (※) × Gy【格雷】

※ X射线、γ射线为 1