

# 福岛县内空间累计放射线量结果(第5通知)

2011/5/10/17:00

注：本资料是日语版资料的暂定中文翻译版。

**\* 1 使用简易型放射线测量仪(小型放射线测量仪)的数值**

地点(离福岛第一核电站的距离)	设置日期	上次采样日期 (x)	上次采样数值 (a) (微西弗)	采集日期 (y)	累计数值(b) (微西弗)	经过时间 (z = y - x)	累计数值增加量 (c = b - a) (微西弗)
							经过的时间的 辐射量平均值(c/z)
县北保健福利事务所 【县1】(约61km西北)	4/11 10:40	5/2 10:00	1376 <sup>*1</sup>	5/9 10:00	1772 <sup>*1</sup>	168小时00分	396 (2.4 μSv/h)
伊达市政府 【县2】(约62km西北偏西)	4/11 14:30	5/2 12:30	530 <sup>*1</sup>	5/9 10:00	688 <sup>*1</sup>	165小时30分	158 (1.0 μSv/h)
本宫市政府 【县3】(约57km西)	4/12 10:55	5/2 10:00	434 <sup>*1</sup>	5/9 10:30	569 <sup>*1</sup>	168小时30分	135 (0.8 μSv/h)
福岛北警察署桑折分厅舍 【县4】(约62km西北)	4/12 10:00	5/2 10:30	623 <sup>*1</sup>	5/9 10:05	816 <sup>*1</sup>	167小时35分	193 (1.2 μSv/h)
国见町公所 【县5】(约61km西北)	4/11 15:20	5/2 10:00	521 <sup>*1</sup>	5/9 11:00	676 <sup>*1</sup>	169小时00分	155 (0.9 μSv/h)
大玉村公所 【县6】(约60km西北偏西)	4/12 10:30	5/2 8:30	239 <sup>*1</sup>	5/9 8:30	312 <sup>*1</sup>	168小时00分	73 (0.4 μSv/h)
二本松市政府 【县7】(约56km西北偏西)	3/30 10:27	5/2 9:48	1562 <sup>*1</sup>	5/9 10:30	1827 <sup>*1</sup>	168小时42分	265 (1.6 μSv/h)
川俣町公所 【县8】(约47km西北偏西)	3/30 11:10	5/2 10:18	754 <sup>*1</sup>	5/9 10:17	870 <sup>*1</sup>	167小时59分	116 (0.7 μSv/h)
福岛市饭野分所 【县9】(约51km西北)	3/30 10:32	5/2 16:38	995 <sup>*1</sup>	5/9 15:49	1154 <sup>*1</sup>	167小时11分	159 (1.0 μSv/h)
郡山综合厅舍 【县10】(约58km西)	4/10 10:00	5/2 10:00	652 <sup>*1</sup>	5/9 10:00	839 <sup>*1</sup>	168小时00分	187 (1.1 μSv/h)
须贺川市政府 【县11】(约60km西南偏西)	4/10 10:20	5/2 10:00	274 <sup>*1</sup>	5/9 10:00	345 <sup>*1</sup>	168小时00分	71 (0.4 μSv/h)
镜石町公所 【县12】(约64km西南偏西)	4/10 11:00	5/2 10:00	238 <sup>*1</sup>	5/9 10:00	320 <sup>*1</sup>	168小时00分	82 (0.5 μSv/h)
天荣村公所 【县13】(约72km西南偏西)	4/10 11:54	5/2 10:38	635 <sup>*1</sup>	5/9 9:58	816 <sup>*1</sup>	167小时20分	181 (1.1 μSv/h)
石川町公所 【县14】(约60km西南偏西)	4/11 16:51	5/2 11:00	67 <sup>*1</sup>	5/9 10:50	87 <sup>*1</sup>	167小时50分	20 (0.1 μSv/h)
玉川村公所 【县15】(约60km西南偏西)	5/2 18:06	5/2 18:06	0 <sup>*1</sup>	5/9 10:00	66 <sup>*1</sup>	159小时54分	66 (0.4 μSv/h)
浅川町公所 【县16】(约67km西南)	4/10 15:30	5/2 10:35	123 <sup>*1</sup>	5/9 10:00	166 <sup>*1</sup>	167小时25分	43 (0.3 μSv/h)

## \* 1 使用简易型放射线测量仪(小型放射线测量仪)的数值

地点(离福岛第一核电站的距离)	设置日期	上次采样日期 (x)	上次采样数值 (a) (微西弗)	采集日期 (y)	累计数值(b) (微西弗)	经过时间 (z = y - x)	累计数值增加量 (c = b - a) (微西弗)
							经过的时间的 辐射量平均值(c/z)
古殿町公所 【县17】(约56km西南)	5/2 16:48	5/2 16:48	0 <sup>*1</sup>	5/10 11:00	31 <sup>*1</sup>	186小时12分	31 (0.2 μSv/h)
田村市都城路行政局 【县18】(约21km西)	3/30 13:00	5/2 15:12	503 <sup>*1</sup>	5/9 14:15	593 <sup>*1</sup>	167小时03分	90 (0.5 μSv/h)
岩井泽小学 【县19】(约27km西)	3/30 13:20	5/2 15:24	1077 <sup>*1</sup>	5/9 14:28	1254 <sup>*1</sup>	167小时04分	177 (1.1 μSv/h)
常叶行政局 【县20】(约35km西)	3/30 14:20	5/2 15:38	403 <sup>*1</sup>	5/9 14:46	471 <sup>*1</sup>	167小时08分	68 (0.4 μSv/h)
田村市政府 【县21】(约41km西)	3/30 12:05	5/2 11:14	340 <sup>*1</sup>	5/9 12:15	402 <sup>*1</sup>	169小时01分	62 (0.4 μSv/h)
三春町公所 【县22】(约48km西)	5/2 19:23	5/2 19:23	0 <sup>*1</sup>	5/10 13:00	98 <sup>*1</sup>	185小时37分	98 (0.5 μSv/h)
环境中心 【县23】(约60km西)	3/30 16:08	5/2 10:00	962 <sup>*1</sup>	5/9 10:01	1132 <sup>*1</sup>	168小时01分	170 (1.0 μSv/h)
小野町公所 【县24】(约39km西南偏西)	3/30 10:56	5/2 11:05	148 <sup>*1</sup>	5/9 10:48	174 <sup>*1</sup>	167小时43分	26 (0.2 μSv/h)
平田村公所 【县25】(约47km西南偏西)	4/1 17:40	5/2 16:14	272 <sup>*1</sup>	5/9 14:40	319 <sup>*1</sup>	166小时26分	47 (0.3 μSv/h)
白河综合厅舍 【县26】(约81km西南)	4/18 14:17	5/2 10:30	205 <sup>*1</sup>	5/9 10:00	302 <sup>*1</sup>	167小时30分	97 (0.6 μSv/h)
西乡村公所 【县27】(约84km西南偏西)	4/7 15:30	5/2 13:50	376 <sup>*1</sup>	5/9 10:55	467 <sup>*1</sup>	165小时05分	91 (0.6 μSv/h)
泉崎村公所 【县28】(约72km西南偏西)	4/7 17:40	5/2 10:50	273 <sup>*1</sup>	5/9 10:00	343 <sup>*1</sup>	167小时10分	70 (0.4 μSv/h)
中岛村公所 【县29】(约68km西南偏西)	4/7 17:10	5/2 10:00	97 <sup>*1</sup>	5/9 8:50	123 <sup>*1</sup>	166小时50分	26 (0.2 μSv/h)
矢吹町公所 【县30】(约66km西南偏西)	4/7 16:40	5/2 10:00	263 <sup>*1</sup>	5/9 10:00	330 <sup>*1</sup>	168小时00分	67 (0.4 μSv/h)
棚仓町公所 【县31】(约73km西南偏西)	4/8 16:45	5/2 11:00	176 <sup>*1</sup>	5/9 11:00	224 <sup>*1</sup>	168小时00分	48 (0.3 μSv/h)
矢祭町公所 【县32】(约82km西南)	4/8 15:40	5/2 10:00	90 <sup>*1</sup>	5/9 10:00	115 <sup>*1</sup>	168小时00分	25 (0.1 μSv/h)
确町公所 【县33】(约76km西南)	4/8 16:10	5/2 10:00	153 <sup>*1</sup>	5/9 10:10	195 <sup>*1</sup>	168小时10分	42 (0.2 μSv/h)
鲛川村公所 【县34】(约63km西南)	4/8 14:05	5/2 10:08	100 <sup>*1</sup>	5/9 9:50	127 <sup>*1</sup>	167小时42分	27 (0.2 μSv/h)
会津若松综合厅舍 【县35】(约97km西)	4/13 16:33	5/2 10:00	83 <sup>*1</sup>	5/9 10:00	113 <sup>*1</sup>	168小时00分	30 (0.2 μSv/h)
喜多方市政府 【县36】(约105km西北偏西)	4/12 13:26	5/2 10:00	88 <sup>*1</sup>	5/9 10:00	117 <sup>*1</sup>	168小时00分	29 (0.2 μSv/h)
北盐原村公所 【县37】(约100km西北偏西)	4/12 12:03	5/2 10:30	99 <sup>*1</sup>	5/9 10:00	132 <sup>*1</sup>	167小时30分	33 (0.2 μSv/h)
野泽小学(西会津町) 【县38】(约124km西)	4/13 11:51	5/2 10:00	78 <sup>*1</sup>	5/9 10:00	106 <sup>*1</sup>	168小时00分	28 (0.2 μSv/h)
磐梯町公所 【县39】(约94km西)	4/12 10:01	5/2 10:00	107 <sup>*1</sup>	5/9 10:00	144 <sup>*1</sup>	168小时00分	37 (0.2 μSv/h)

\* 1 使用简易型放射线测量仪(小型放射线测量仪)的数值

地点(离福岛第一核电站的距离)	设置日期	上次采样日期 (x)	上次采样数值 (a) (微西弗)	采集日期 (y)	累计数值(b) (微西弗)	经过时间 (z = y - x)	累计数值增加量 (c = b - a) (微西弗)
							经过的时间的 辐射量平均值(c/z)
猪苗代町公所 【县40】(约83km西)	4/12 10:53	5/2 10:00	88 <sup>*1</sup>	5/9 10:00	118 <sup>*1</sup>	168小时00分	30 (0.2 μSv/h)
会津坂下町公所 【县41】(约108km西)	4/23 11:43	5/2 10:00	51 <sup>*1</sup>	5/9 10:20	91 <sup>*1</sup>	168小时20分	40 (0.2 μSv/h)
汤川村公民馆 【县42】(约103km西)	4/23 10:52	5/2 10:00	87 <sup>*1</sup>	5/9 10:00	155 <sup>*1</sup>	168小时00分	68 (0.4 μSv/h)
柳津町公所 【县43】(约117km西)	4/14 9:57	5/2 10:00	103 <sup>*1</sup>	5/9 10:00	142 <sup>*1</sup>	168小时00分	39 (0.2 μSv/h)
三岛町公所 【县44】(约123km西)	4/14 10:50	5/2 10:00	82 <sup>*1</sup>	5/9 10:00	113 <sup>*1</sup>	168小时00分	31 (0.2 μSv/h)
金山町公所 【县45】(约133km西)	4/14 11:47	5/2 10:00	64 <sup>*1</sup>	5/9 10:00	87 <sup>*1</sup>	168小时00分	23 (0.1 μSv/h)
昭和村公所 【县46】(约126km西)	4/14 13:48	5/2 10:00	67 <sup>*1</sup>	5/9 10:00	93 <sup>*1</sup>	168小时00分	26 (0.2 μSv/h)
会津美里町公所高田分所 【县47】(约105km西)	4/14 15:27	5/2 10:20	75 <sup>*1</sup>	5/9 10:21	103 <sup>*1</sup>	168小时01分	28 (0.2 μSv/h)
南会津综合厅舍 【县48】(约115km西南偏西)	4/8 9:38	5/2 10:00	75 <sup>*1</sup>	5/9 10:00	93 <sup>*1</sup>	168小时00分	18 (0.1 μSv/h)
下乡町公所 【县49】(约104km西)	设备调试中						
相马市政府 【县50】(约43km西北偏北)	3/29 13:38	5/2 10:53	592 <sup>*1</sup>	5/9 10:04	667 <sup>*1</sup>	167小时11分	75 (0.4 μSv/h)
新地町公所 【县51】(约52km西北偏北)	设备调试中						
南相马市鹿岛厅舍 【县52】(约32km北)	3/29 15:40	5/2 11:59	807 <sup>*1</sup>	5/9 11:03	935 <sup>*1</sup>	167小时04分	128 (0.8 μSv/h)
马事公苑 【县53】(约20km西北)	3/29 16:50	5/2 13:02	1918 <sup>*1</sup>	5/9 12:08	2239 <sup>*1</sup>	167小时06分	321 (1.9 μSv/h)
石神初中(南相马市) 【县54】(约25km西北偏北)	3/29 17:12	5/2 13:16	1388 <sup>*1</sup>	5/9 12:22	1610 <sup>*1</sup>	167小时06分	222 (1.3 μSv/h)
津岛小学(浪江町) 【县55】(约29km西北)	3/30 11:40	5/2 14:36	10300 <sup>*1</sup>	5/9 13:40	12000 <sup>*1</sup>	167小时04分	1700 (10.2 μSv/h)
JR磐城太田站 【县56】(约21km北)	3/29 16:22	5/2 12:48	581 <sup>*1</sup>	5/9 11:52	674 <sup>*1</sup>	167小时04分	93 (0.6 μSv/h)
南相马综合厅舍 【县57】(约24km北)	3/30 15:10	5/2 13:45	575 <sup>*1</sup>	5/9 13:14	673 <sup>*1</sup>	167小时29分	98 (0.6 μSv/h)
饭馆村公所 【县58】(约39km西北)	3/30 13:20	5/2 11:48	3286 <sup>*1</sup>	5/9 11:39	3870 <sup>*1</sup>	167小时51分	584 (3.5 μSv/h)
山木屋邮局 【县59】(约38km西北)	3/30 13:54	5/2 12:25	2106 <sup>*1</sup>	5/9 13:55	2475 <sup>*1</sup>	169小时30分	369 (2.2 μSv/h)
葛尾村公所 【县60】(约25km西)	3/30 12:20	5/2 14:52	1480 <sup>*1</sup>	5/9 13:58	1743 <sup>*1</sup>	167小时06分	263 (1.6 μSv/h)
二个沼公园 【县61】(约24km南)	4/1 15:30	5/2 13:35	724 <sup>*1</sup>	5/9 12:35	835 <sup>*1</sup>	167小时00分	111 (0.7 μSv/h)
磐城综合厅舍 【县62】(约43km西南南)	3/30 13:00	5/2 10:00	433 <sup>*1</sup>	5/9 10:00	484 <sup>*1</sup>	168小时00分	51 (0.3 μSv/h)

**\* 1 使用简易型放射线测量仪(小型放射线测量仪)的数值**

地点(离福岛第一核电站的距离)	设置日期	上次采样日期 (x)	上次采样数值 (a) (微西弗)	采集日期 (y)	累计数值(b) (微西弗)	经过时间 (z = y - x)	累计数值增加量 (c = b - a) (微西弗)
							经过的时间的 辐射量平均值(c/z)
磐城市勿下分所 【县63】(约61km西南南)	4/1 12:35	5/2 11:16	157 <sup>*1</sup>	5/9 10:25	181 <sup>*1</sup>	167小时09分	24 (0.1 μSv/h)
JR川前站 【县64】(约35km西南)	4/1 16:50	5/2 15:20	265 <sup>*1</sup>	5/9 13:45	306 <sup>*1</sup>	166小时25分	41 (0.2 μSv/h)
汤本高中 【县65】(约51km南)	4/1 14:10	5/2 11:56	389 <sup>*1</sup>	5/9 11:05	459 <sup>*1</sup>	167小时09分	70 (0.4 μSv/h)
海竜乃里中心 【县66】(约28km南)	4/1 15:10	5/2 13:08	599 <sup>*1</sup>	5/9 12:10	679 <sup>*1</sup>	167小时02分	80 (0.5 μSv/h)

注)

- 测量单位:福岛县(非常时期监测班)
- 测量地点:室外地上1m
- 上次监测数据为0.0表示是这次新设立的监测点。
- 简易放射物检测仪的检测值,由于检测仪的特点,与同一地点检测仪累计的空中核辐射含量数值不一致。
- 对于【县49】,【县51】,由于检测值不稳定,因此在调试检测仪。

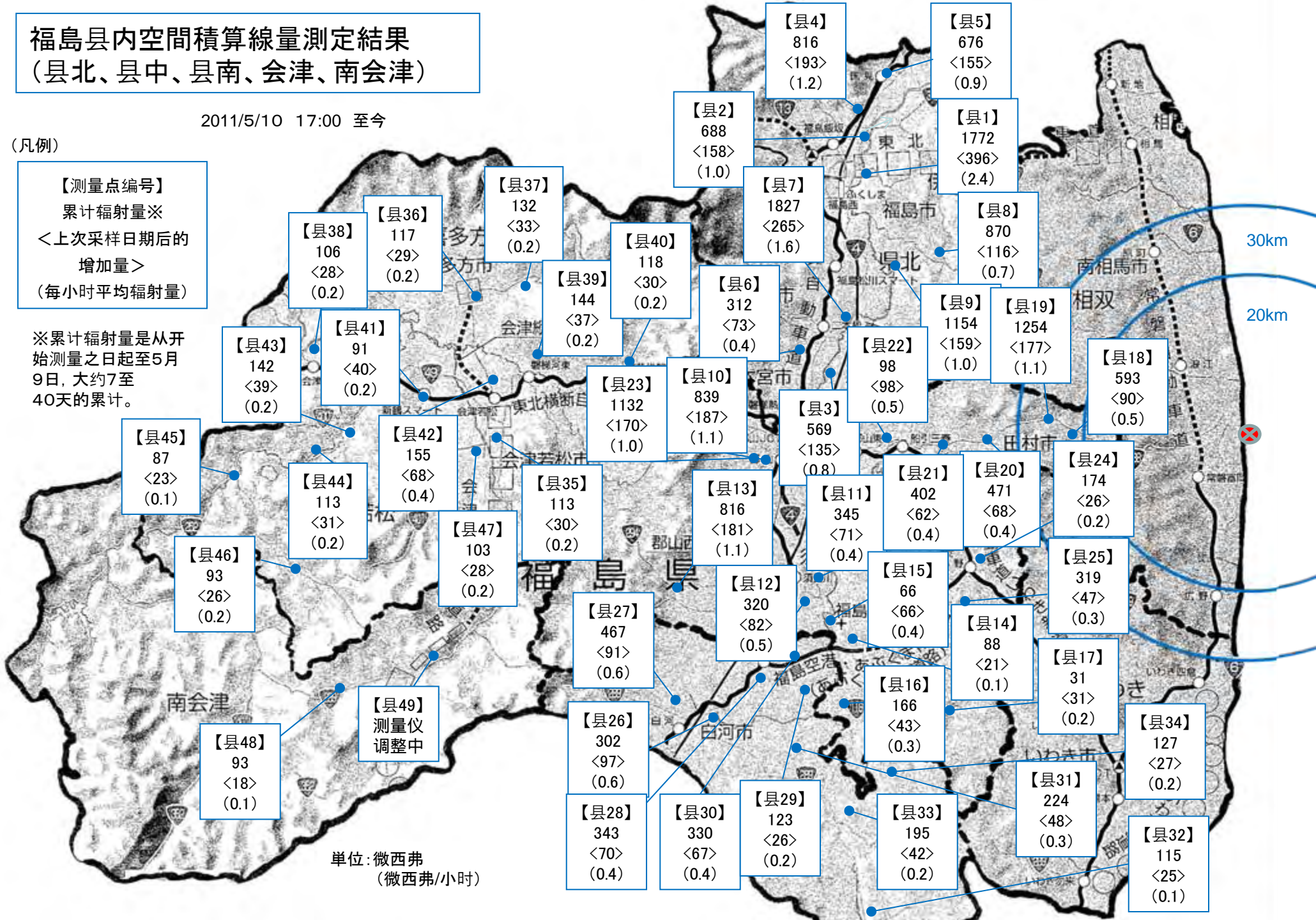
# 福島县内空間積算線量測定結果 (县北、县中、县南、会津、南会津)

2011/5/10 17:00 至今

(凡例)

【测量点编号】  
 累计辐射量※  
 <上次采样日期后的  
 增加量>  
 (每小时平均辐射量)

※累计辐射量是从开始测量之日起至5月9日, 大约7至40天的累计。



单位: 微西弗  
(微西弗/小时)

【县36】  
117  
<29>  
(0.2)

【县37】  
132  
<33>  
(0.2)

【县40】  
118  
<30>  
(0.2)

【县2】  
688  
<158>  
(1.0)

【县7】  
1827  
<265>  
(1.6)

【县1】  
1772  
<396>  
(2.4)

【县8】  
870  
<116>  
(0.7)

【县38】  
106  
<28>  
(0.2)

【县39】  
144  
<37>  
(0.2)

【县6】  
312  
<73>  
(0.4)

【县9】  
1154  
<159>  
(1.0)

【县19】  
1254  
<177>  
(1.1)

【县18】  
593  
<90>  
(0.5)

【县43】  
142  
<39>  
(0.2)

【县41】  
91  
<40>  
(0.2)

【县23】  
1132  
<170>  
(1.0)

【县10】  
839  
<187>  
(1.1)

【县3】  
569  
<135>  
(0.8)

【县22】  
98  
<98>  
(0.5)

【县45】  
87  
<23>  
(0.1)

【县42】  
155  
<68>  
(0.4)

【县35】  
113  
<30>  
(0.2)

【县13】  
816  
<181>  
(1.1)

【县11】  
345  
<71>  
(0.4)

【县21】  
402  
<62>  
(0.4)

【县20】  
471  
<68>  
(0.4)

【县24】  
174  
<26>  
(0.2)

【县44】  
113  
<31>  
(0.2)

【县47】  
103  
<28>  
(0.2)

【县27】  
467  
<91>  
(0.6)

【县12】  
320  
<82>  
(0.5)

【县15】  
66  
<66>  
(0.4)

【县14】  
88  
<21>  
(0.1)

【县25】  
319  
<47>  
(0.3)

【县46】  
93  
<26>  
(0.2)

【县49】  
测量仪  
调整中

【县26】  
302  
<97>  
(0.6)

【县28】  
343  
<70>  
(0.4)

【县30】  
330  
<67>  
(0.4)

【县29】  
123  
<26>  
(0.2)

【县16】  
166  
<43>  
(0.3)

【县17】  
31  
<31>  
(0.2)

【县31】  
224  
<48>  
(0.3)

【县34】  
127  
<27>  
(0.2)

【县48】  
93  
<18>  
(0.1)

【县28】  
343  
<70>  
(0.4)

【县30】  
330  
<67>  
(0.4)

【县29】  
123  
<26>  
(0.2)

【县33】  
195  
<42>  
(0.2)

【县31】  
224  
<48>  
(0.3)

【县32】  
115  
<25>  
(0.1)

# 福島県内空間積算線量測定結果 (相双、磐城)

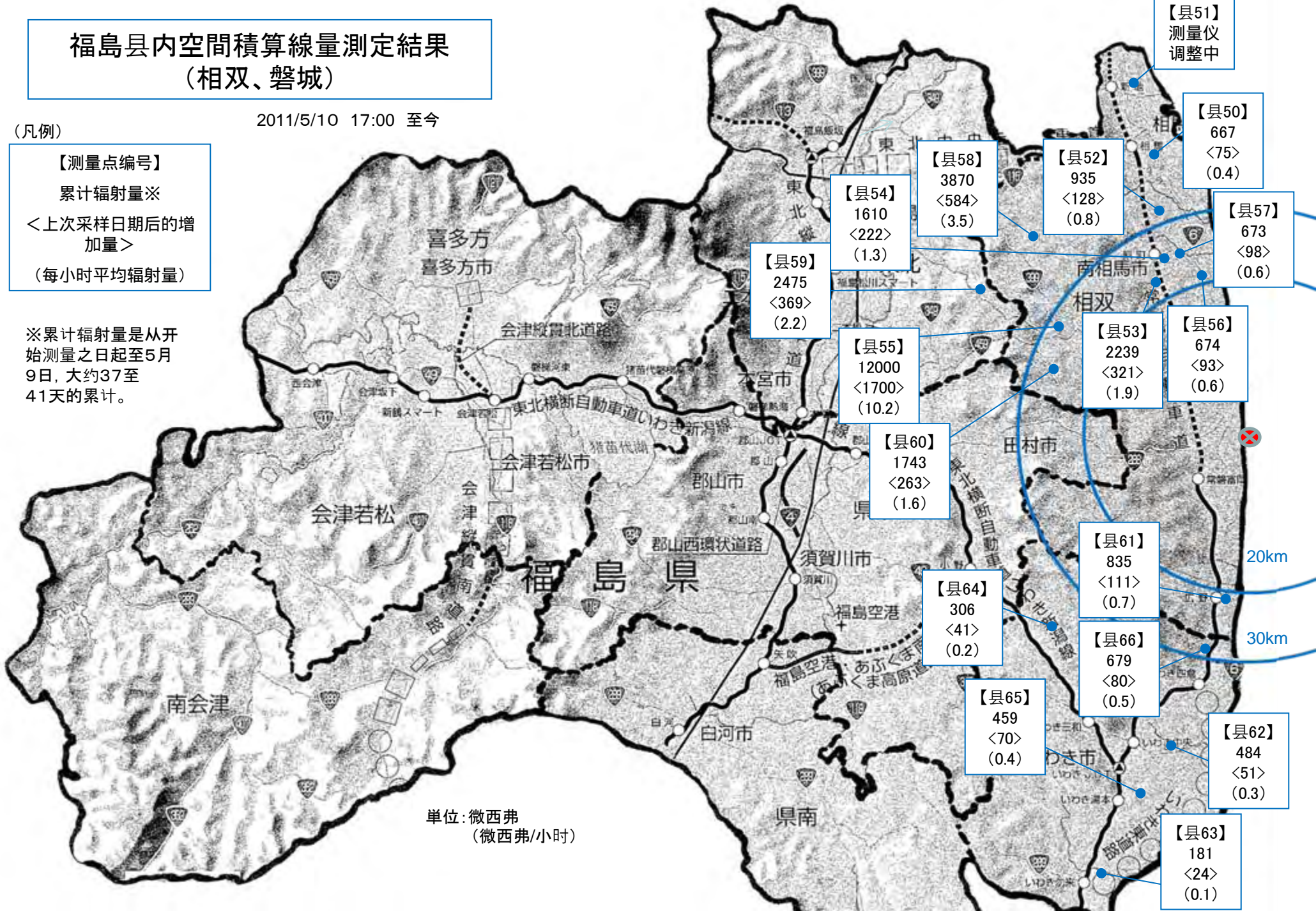
2011/5/10 17:00 至今

(凡例)

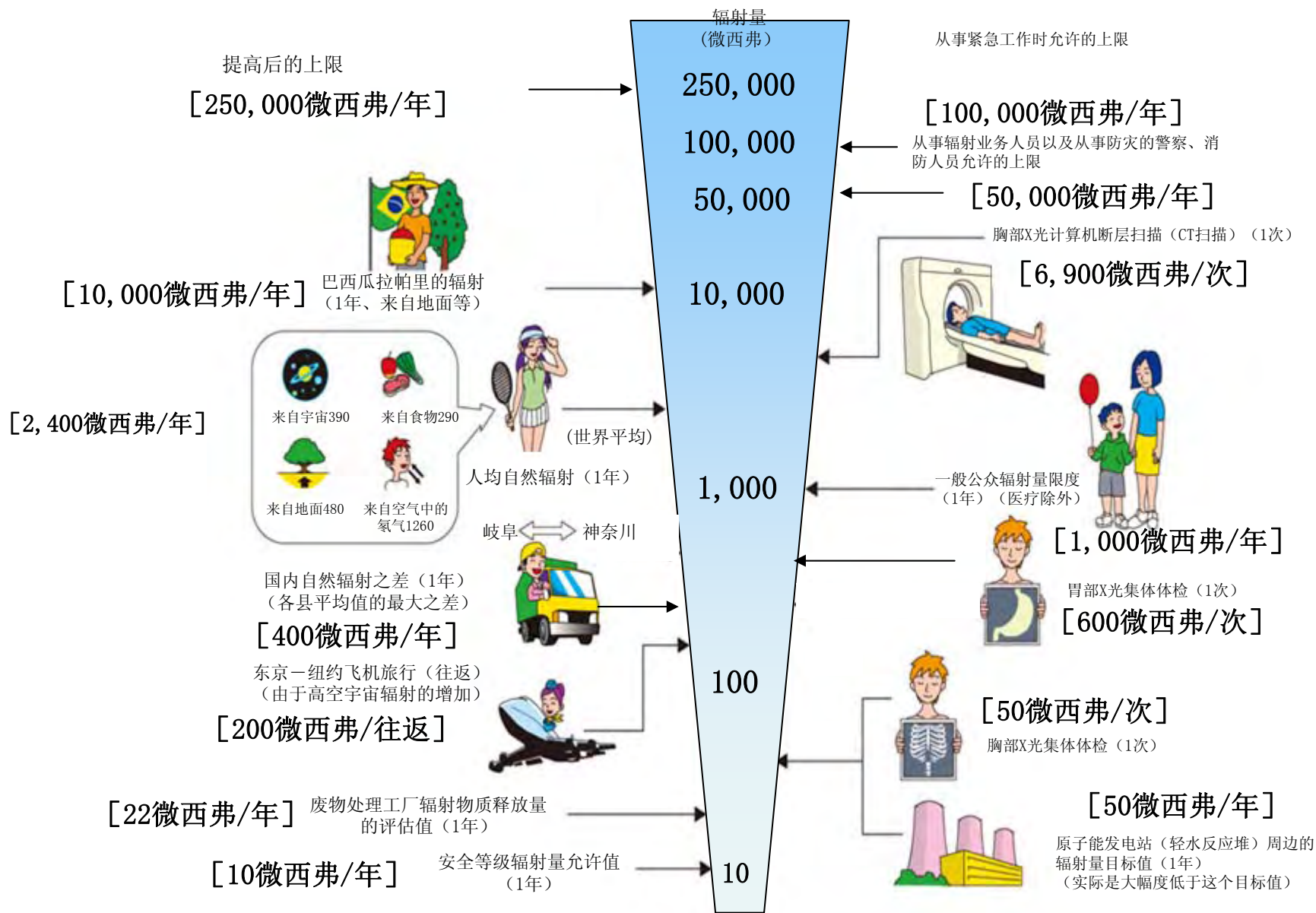
【測量点编号】  
 累计辐射量※  
 <上次采样日期后的增加量>  
 (每小时平均辐射量)

※累计辐射量是从开始测量之日起至5月9日, 大约37至41天的累计。

単位: 微西弗  
(微西弗/小时)



# <<日常生活与辐射>>



※ Sv【西弗】= 辐射种类产生的生物效应常数 (※) × Gy【格雷】

※ X射线、γ射线为 1