

福岛县内空间累计放射线量结果(第4通知)

2011/5/3/14:00

注：本资料是日语版资料的暂定中文翻译版。

*** 1 使用简易型放射线测量仪(小型放射线测量仪)的数值**

地点(离福岛第一核电站的距离)	设置日期	上次采样日期 (x)	上次采样数值 (a) (微西弗)	采集日期 (y)	累计数值(b) (微西弗)	经过时间 (z = y - x)	累计数值增加量 (c = b - a) (微西弗)
							经过的时间的 辐射量平均值(c/z)
县北保健福利事务所 【县1】(约61km西北)	4/11 10:40	4/25 10:15	968 ^{*1}	5/2 10:00	1376 ^{*1}	167小时45分	408 (2.4 μSv/h)
伊达市政府 【县2】(约62km西北偏西)	4/11 14:30	4/25 10:00	361 ^{*1}	5/2 12:30	530 ^{*1}	170小时30分	169 (1.0 μSv/h)
本宫市政府 【县3】(约57km西)	4/12 10:55	4/25 10:40	291 ^{*1}	5/2 10:00	434 ^{*1}	167小时20分	143 (0.9 μSv/h)
福岛北警察署桑折分厅舍 【县4】(约62km西北)	4/12 10:00	4/25 10:07	424 ^{*1}	5/2 10:30	623 ^{*1}	168小时23分	199 (1.2 μSv/h)
国见町公所 【县5】(约61km西北)	4/11 15:20	4/25 10:00	368 ^{*1}	5/2 10:00	521 ^{*1}	168小时00分	153 (0.9 μSv/h)
大玉村公所 【县6】(约60km西北偏西)	4/12 10:30	4/25 10:33	161 ^{*1}	5/2 8:30	239 ^{*1}	165小时57分	78 (0.5 μSv/h)
二本松市政府 【县7】(约56km西北偏西)	3/30 10:27	4/25 11:22	1299 ^{*1}	5/2 9:48	1562 ^{*1}	166小时26分	263 (1.6 μSv/h)
川俣町公所 【县8】(约47km西北偏西)	3/30 11:10	4/25 10:52	637 ^{*1}	5/2 10:18	754 ^{*1}	167小时26分	117 (0.7 μSv/h)
福岛市饭野分所 【县9】(约51km西北)	3/30 10:32	4/25 16:26	826 ^{*1}	5/2 16:38	995 ^{*1}	168小时12分	169 (1.0 μSv/h)
郡山综合厅舍 【县10】(约58km西)	4/10 10:00	4/25 10:00	460 ^{*1}	5/2 10:00	652 ^{*1}	168小时00分	192 (1.1 μSv/h)
须贺川市政府 【县11】(约60km西南偏西)	4/10 10:20	4/25 10:00	194 ^{*1}	5/2 10:00	274 ^{*1}	168小时00分	80 (0.5 μSv/h)
镜石町公所 【县12】(约64km西南偏西)	4/10 11:00	4/25 10:00	160 ^{*1}	5/2 10:00	238 ^{*1}	168小时00分	78 (0.5 μSv/h)
天荣村公所 【县13】(约72km西南偏西)	4/10 11:54	4/25 13:00	450 ^{*1}	5/2 10:38	635 ^{*1}	165小时38分	185 (1.1 μSv/h)
石川町公所 【县14】(约60km西南偏西)	4/11 16:51	4/25 12:00	45 ^{*1}	5/2 11:00	67 ^{*1}	167小时00分	22 (0.1 μSv/h)
玉川村公所 【县15】(约60km西南偏西)	设备调试中	/	/	/	/	/	/
浅川町公所 【县16】(约67km西南)	4/10 15:30	4/25 10:00	88 ^{*1}	5/2 10:35	123 ^{*1}	168小时35分	35 (0.2 μSv/h)

* 1 使用简易型放射线测量仪(小型放射线测量仪)的数值

地点(离福岛第一核电站的距离)	设置日期	上次采样日期 (x)	上次采样数值 (a) (微西弗)	采集日期 (y)	累计数值(b) (微西弗)	经过时间 (z = y - x)	累计数值增加量 (c = b - a) (微西弗)
							经过的时间的 辐射量平均值(c/z)
古殿町公所	【县17】(约56km西南)	设备调试中					
田村市都城路行政局	【县18】(约21km西)	3/30 13:00	4/25 14:48	422 ^{*1}	5/2 15:12	503 ^{*1}	168小时24分
岩井泽小学	【县19】(约27km西)	3/30 13:20	4/25 15:00	894 ^{*1}	5/2 15:24	1077 ^{*1}	168小时24分
常叶行政局	【县20】(约35km西)	3/30 14:20	4/25 15:19	333 ^{*1}	5/2 15:38	403 ^{*1}	168小时19分
田村市政府	【县21】(约41km西)	3/30 12:05	4/25 13:53	277 ^{*1}	5/2 11:14	340 ^{*1}	165小时21分
三春町公所	【县22】(约48km西)	设备调试中					
环境中心	【县23】(约60km西)	3/30 16:08	4/25 10:00	785 ^{*1}	5/2 10:00	962 ^{*1}	168小时00分
小野町公所	【县24】(约39km西南偏西)	3/30 10:56	4/25 11:25	120 ^{*1}	5/2 11:05	148 ^{*1}	167小时40分
平田村公所	【县25】(约47km西南偏西)	4/1 17:40	4/25 15:14	221 ^{*1}	5/2 16:14	272 ^{*1}	169小时00分
白河综合厅舍	【县26】(约81km西南)	4/18 14:17	4/25 10:40	103 ^{*1}	5/2 10:30	205 ^{*1}	167小时50分
西乡村公所	【县27】(约84km西南偏西)	4/7 15:30	4/25 10:40	277 ^{*1}	5/2 13:50	376 ^{*1}	171小时10分
泉崎村公所	【县28】(约72km西南偏西)	4/7 17:40	4/25 10:00	203 ^{*1}	5/2 10:50	273 ^{*1}	168小时50分
中岛村公所	【县29】(约68km西南偏西)	4/7 17:10	4/25 8:30	72 ^{*1}	5/2 10:00	97 ^{*1}	169小时30分
矢吹町公所	【县30】(约66km西南偏西)	4/7 16:40	4/25 10:00	193 ^{*1}	5/2 10:00	263 ^{*1}	168小时00分
棚仓町公所	【县31】(约73km西南偏西)	4/8 16:45	4/25 10:40	126 ^{*1}	5/2 11:00	176 ^{*1}	168小时20分
矢祭町公所	【县32】(约82km西南)	4/8 15:40	4/25 10:00	63 ^{*1}	5/2 10:00	90 ^{*1}	168小时00分
确町公所	【县33】(约76km西南)	4/8 16:10	4/25 10:30	109 ^{*1}	5/2 10:00	153 ^{*1}	167小时30分
鲛川村公所	【县34】(约63km西南)	4/8 14:05	4/25 9:46	72 ^{*1}	5/2 10:08	100 ^{*1}	168小时22分
会津若松综合厅舍	【县35】(约97km西)	4/13 16:33	4/25 10:00	52 ^{*1}	5/2 10:00	83 ^{*1}	168小时00分
喜多方市政府	【县36】(约105km西北偏西)	4/12 13:26	4/25 10:00	63 ^{*1}	5/2 10:00	88 ^{*1}	168小时00分
北盐原村公所	【县37】(约100km西北偏西)	4/12 12:03	4/25 10:30	65 ^{*1}	5/2 10:30	99 ^{*1}	168小时00分
野泽小学(西会津町)	【县38】(约124km西)	4/13 11:51	4/25 10:00	49 ^{*1}	5/2 10:00	78 ^{*1}	168小时00分
磐梯町公所	【县39】(约94km西)	4/12 10:01	4/25 10:00	71 ^{*1}	5/2 10:00	107 ^{*1}	168小时00分

*** 1 使用简易型放射线测量仪(小型放射线测量仪)的数值**

地点(离福岛第一核电站的距离)	设置日期	上次采样日期 (x)	上次采样数值 (a) (微西弗)	采集日期 (y)	累计数值(b) (微西弗)	经过时间 (z = y - x)	累计数值增加量 (c = b - a) (微西弗)
							经过的时间的 辐射量平均值(c/z)
猪苗代町公所	【县40】(约83km西)	4/12 10:53	4/25 10:00	56 ^{*1}	5/2 10:00	88 ^{*1}	168小时00分 32 (0.2 μSv/h)
会津坂下町公所	【县41】(约108km西)	4/23 11:43	4/25 10:00	10 ^{*1}	5/2 10:00	51 ^{*1}	168小时00分 41 (0.2 μSv/h)
汤川村公民馆	【县42】(约103km西)	4/23 10:52	4/25 11:00	19 ^{*1}	5/2 10:00	87 ^{*1}	167小时00分 68 (0.4 μSv/h)
柳津町公所	【县43】(约117km西)	4/14 9:57	4/25 10:00	64 ^{*1}	5/2 10:00	103 ^{*1}	168小时00分 39 (0.2 μSv/h)
三岛町公所	【县44】(约123km西)	4/14 10:50	4/25 10:00	51 ^{*1}	5/2 10:00	82 ^{*1}	168小时00分 31 (0.2 μSv/h)
金山町公所	【县45】(约133km西)	4/14 11:47	4/25 10:00	40 ^{*1}	5/2 10:00	64 ^{*1}	168小时00分 24 (0.1 μSv/h)
昭和村公所	【县46】(约126km西)	4/14 13:48	4/25 9:55	41 ^{*1}	5/2 10:00	67 ^{*1}	168小时05分 26 (0.2 μSv/h)
会津美里町公所高田分所	【县47】(约105km西)	4/14 15:27	4/25 10:17	46 ^{*1}	5/2 10:20	75 ^{*1}	168小时03分 29 (0.2 μSv/h)
南会津综合厅舍	【县48】(约115km西南偏西)	4/8 9:38	4/25 10:00	54 ^{*1}	5/2 10:00	75 ^{*1}	168小时00分 21 (0.1 μSv/h)
下乡町公所	【县49】(约104km西)	设备调试中					
相马市政府	【县50】(约43km西北偏北)	3/29 13:38	4/25 10:10	506 ^{*1}	5/2 10:53	592 ^{*1}	168小时43分 86 (0.5 μSv/h)
新地町公所	【县51】(约52km西北偏北)	设备调试中					
南相马市鹿岛厅舍	【县52】(约32km北)	3/29 15:40	4/25 11:16	671 ^{*1}	5/2 11:59	807 ^{*1}	168小时43分 136 (0.8 μSv/h)
马事公苑	【县53】(约20km西北)	3/29 16:50	4/25 12:22	1582 ^{*1}	5/2 13:02	1918 ^{*1}	168小时40分 336 (2.0 μSv/h)
石神初中(南相马市)	【县54】(约25km西北偏北)	3/29 17:12	4/25 12:48	1154 ^{*1}	5/2 13:16	1388 ^{*1}	168小时28分 234 (1.4 μSv/h)
津岛小学(浪江町)	【县55】(约29km西北)	3/30 11:40	4/25 14:10	8550 ^{*1}	5/2 14:36	10300 ^{*1}	168小时26分 1750 (10.4 μSv/h)
JR磐城太田站	【县56】(约21km北)	3/29 16:22	4/25 12:07	483 ^{*1}	5/2 12:48	581 ^{*1}	168小时41分 98 (0.6 μSv/h)
南相马综合厅舍	【县57】(约24km北)	3/30 15:10	4/25 14:59	472 ^{*1}	5/2 13:45	575 ^{*1}	166小时46分 103 (0.6 μSv/h)
饭馆村公所	【县58】(约39km西北)	3/30 13:20	4/25 13:06	2700 ^{*1}	5/2 11:48	3286 ^{*1}	166小时42分 586 (3.5 μSv/h)
山木屋邮局	【县59】(约38km西北)	3/30 13:54	4/25 16:21	1738 ^{*1}	5/2 12:25	2106 ^{*1}	164小时04分 368 (2.2 μSv/h)
葛尾村公所	【县60】(约25km西)	3/30 12:20	4/25 14:30	1286 ^{*1}	5/2 14:52	1480 ^{*1}	168小时22分 194 (1.2 μSv/h)
二个沼公园	【县61】(约24km南)	4/1 15:30	4/25 13:06	604 ^{*1}	5/2 13:35	724 ^{*1}	168小时29分 120 (0.7 μSv/h)
磐城综合厅舍	【县62】(约43km西南南)	3/30 13:00	4/25 10:00	378 ^{*1}	5/2 10:00	433 ^{*1}	168小时00分 55 (0.3 μSv/h)

*** 1 使用简易型放射线测量仪(小型放射线测量仪)的数值**

地点(离福岛第一核电站的距离)	设置日期	上次采样日期 (x)	上次采样数值 (a) (微西弗)	采集日期 (y)	累计数值(b) (微西弗)	经过时间 (z = y - x)	累计数值增加量 (c = b - a) (微西弗)
							经过的时间的 辐射量平均值(c/z)
磐城市勿下分所 【县63】(约61km西南南)	4/1 12:35	4/25 10:40	132 ^{*1}	5/2 11:16	157 ^{*1}	168小时36分	25 (0.1 μSv/h)
JR川前站 【县64】(约35km西南)	4/1 16:50	4/25 14:35	221 ^{*1}	5/2 15:20	265 ^{*1}	168小时45分	44 (0.3 μSv/h)
汤本高中 【县65】(约51km南)	4/1 14:10	4/25 11:20	314 ^{*1}	5/2 11:56	389 ^{*1}	168小时36分	75 (0.4 μSv/h)
海竜乃里中心 【县66】(约28km南)	4/1 15:10	4/25 12:30	513 ^{*1}	5/2 13:08	599 ^{*1}	168小时38分	86 (0.5 μSv/h)

注)

- 测量单位: 福岛县(非常时期监测班)
- 测量地点: 室外地上1m
- 上次监测数据为0.0表示是这次新设立的监测点。
- 简易放射物检测仪的检测值, 由于检测仪的特点, 与同一地点检测仪累计的空中核辐射含量数值不一致。
- 对于【县15】、【县17】、【县22】、【县49】、【县51】, 由于检测值不稳定, 因此在调试检测仪。

福島県内空間積算線量測定結果 (県北、県中、県南、会津、南会津)

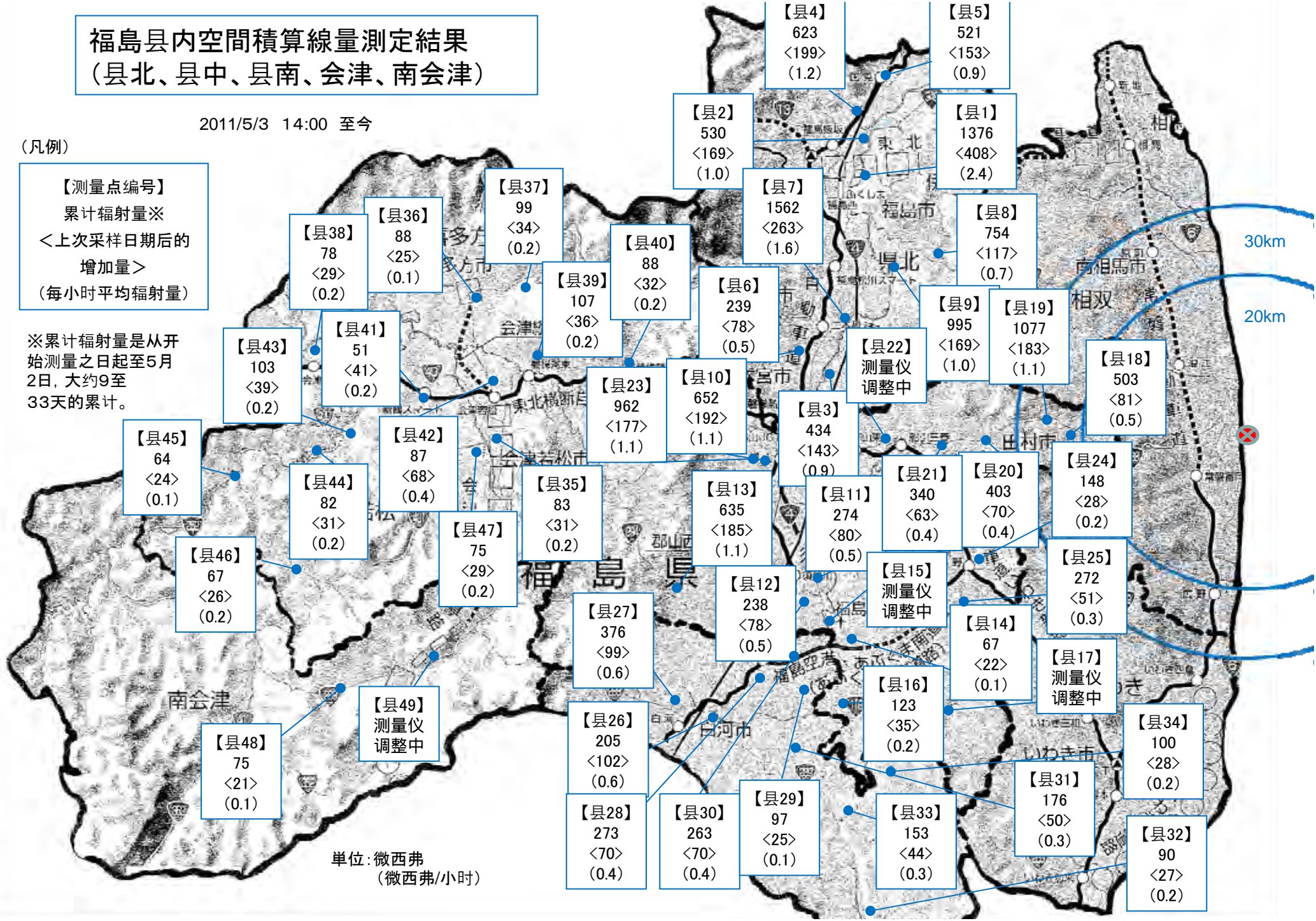
2011/5/3 14:00 至今

(凡例)

【測量点编号】
 累计辐射量※
 <上次采样日期后的
 增加量>
 (每小时平均辐射量)

※累计辐射量是从开始测量之日起至5月2日, 大约9至33天的累计。

单位: 微西弗
 (微西弗/小时)



福島県内空間積算線量測定結果 (相双、磐城)

(凡例)

2011/5/3 14:00 至今

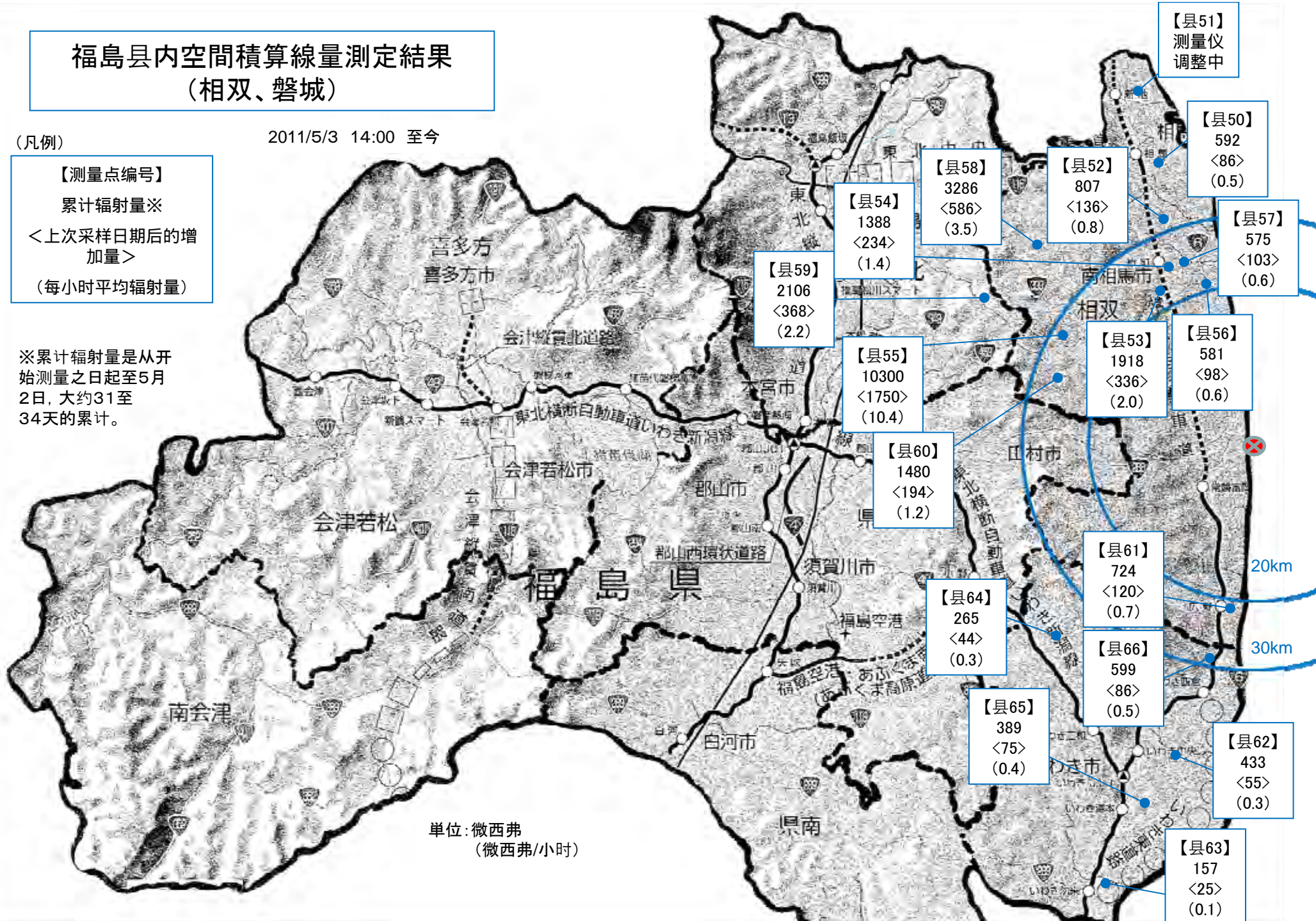
【測量点编号】

累计辐射量※

<上次采样日期后的增加量>

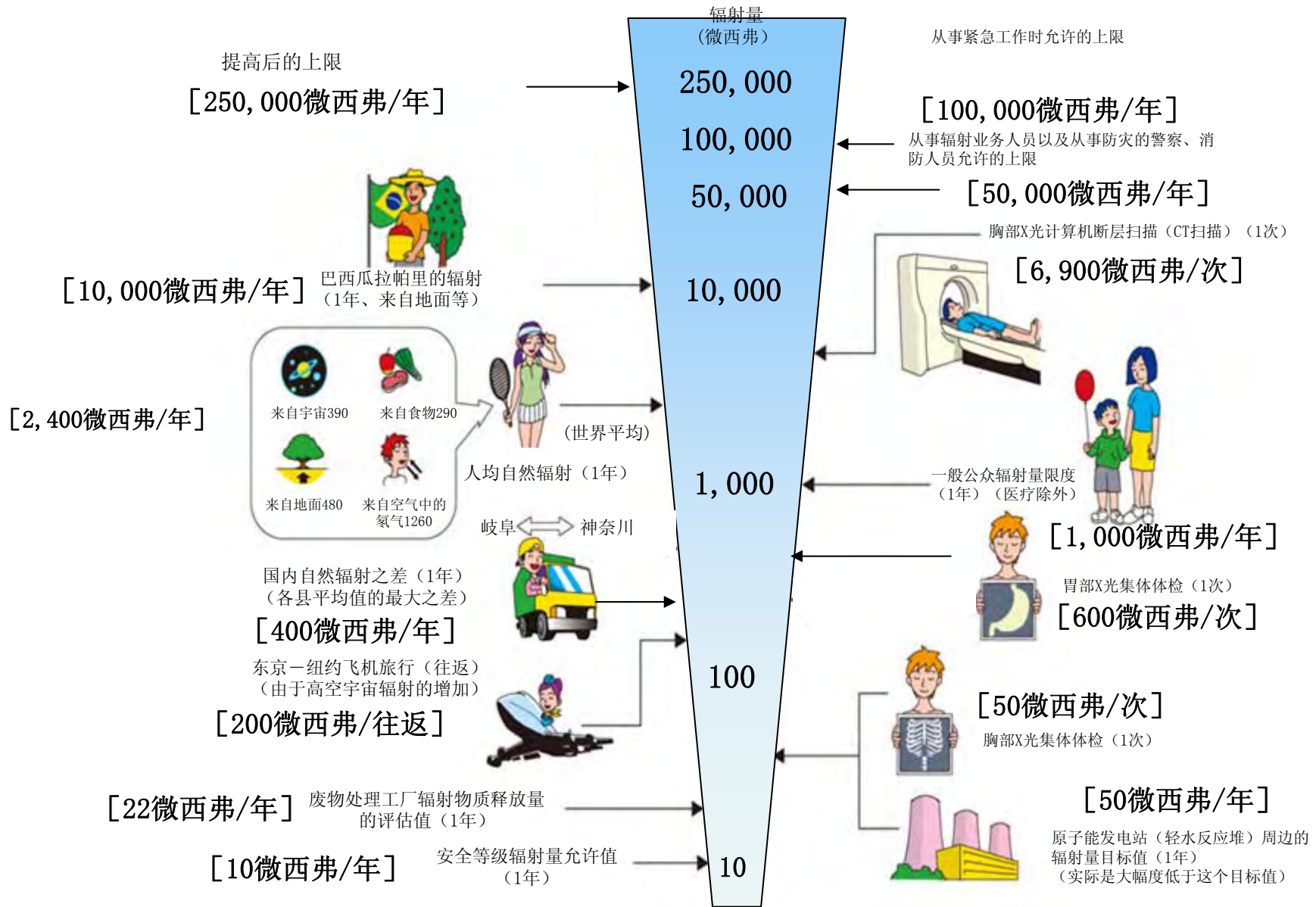
(每小时平均辐射量)

※累计辐射量是从开始测量之日起至5月2日, 大约31至34天的累计。



单位: 微西弗
(微西弗/小时)

<<日常生活与辐射>>



※ Sv【西弗】=辐射种类产生的生物效应常数 (※) × Gy【格雷】

※ X射线、γ射线为 1