

# 福島県内空間累計放射線量結果(第3通知)

2011/4/25/16:00

注：本資料是日語版資料的暫定中文翻譯版。

## \* 1 簡易型線量計における値

地点(离福島第一核电站的距离)	设置日期	上次采样日期 (x)	上次采样数值 (a) (微西弗)	采集日期 (y)	累计数值(b) (微西弗)	经过时间 (z = y - x)	累计数值增加量 (c = b - a) (微西弗)
							经过的时间的 辐射量平均值(c/z)
县北保健福利事务所 【县1】(约61km西北)	4/11 10:40	4/18 10:30	497 <sup>*1</sup>	4/25 10:15	968 <sup>*1</sup>	167小时45分	471 (2.8 μSv/h)
伊达市政府 【县2】(约62km西北偏西)	4/11 14:30	4/18 10:00	184 <sup>*1</sup>	4/25 10:00	361 <sup>*1</sup>	168小时00分	177 (1.1 μSv/h)
本宫市政府 【县3】(约57km西)	4/12 10:55	4/18 10:00	136 <sup>*1</sup>	4/25 10:40	291 <sup>*1</sup>	168小时40分	155 (0.9 μSv/h)
福島北警察署桑折分庁舎 【县4】(约62km西北)	4/12 10:00	4/18 15:25	211 <sup>*1</sup>	4/25 10:07	424 <sup>*1</sup>	162小时42分	213 (1.3 μSv/h)
国见町公所 【县5】(约61km西北)	4/11 15:20	4/18 10:00	188 <sup>*1</sup>	4/25 10:00	368 <sup>*1</sup>	168小时00分	180 (1.1 μSv/h)
大玉村公所 【县6】(约60km西北偏西)	4/12 10:30	4/18 10:00	75 <sup>*1</sup>	4/25 10:33	161 <sup>*1</sup>	168小时33分	86 (0.5 μSv/h)
二本松市政府 【县7】(约56km西北偏西)	3/30 10:27	4/18 10:15	1000 <sup>*1</sup>	4/25 11:22	1299 <sup>*1</sup>	169小时07分	299 (1.8 μSv/h)
川俣町公所 【县8】(约47km西北偏西)	3/30 11:10	4/18 10:05	496 <sup>*1</sup>	4/25 10:52	637 <sup>*1</sup>	168小时47分	141 (0.8 μSv/h)
福島市饭野分所 【县9】(约51km西北)	3/30 10:32	4/18 17:37	635 <sup>*1</sup>	4/25 16:26	826 <sup>*1</sup>	166小时49分	191 (1.1 μSv/h)
郡山综合庁舎 【县10】(约58km西)	4/10 10:00	4/18 10:00	251 <sup>*1</sup>	4/25 10:00	460 <sup>*1</sup>	168小时00分	209 (1.2 μSv/h)
须贺川市政府 【县11】(约60km西南偏西)	4/10 10:20	4/18 10:00	107 <sup>*1</sup>	4/25 10:00	194 <sup>*1</sup>	168小时00分	87 (0.5 μSv/h)
镜石町公所 【县12】(约64km西南偏西)	4/10 11:00	4/18 10:00	86 <sup>*1</sup>	4/25 10:00	160 <sup>*1</sup>	168小时00分	74 (0.4 μSv/h)
天栄村公所 【县13】(约72km西南偏西)	4/10 11:54	4/18 10:00	246 <sup>*1</sup>	4/25 13:00	450 <sup>*1</sup>	171小时00分	204 (1.2 μSv/h)
石川町公所 【县14】(约60km西南偏西)	4/11 16:51	4/18 10:00	22 <sup>*1</sup>	4/25 12:00	45 <sup>*1</sup>	170小时00分	23 (0.1 μSv/h)
玉川村公所 【县15】(约60km西南偏西)	測定器調整中						
浅川町公所 【县16】(约67km西南)	4/10 15:30	4/18 10:00	48 <sup>*1</sup>	4/25 10:00	88 <sup>*1</sup>	168小时00分	40 (0.2 μSv/h)

\* 1 簡易型線量計における値

地点(离福島第一核电站的距离)	设置日期	上次采样日期 (x)	上次采样数值 (a) (微西弗)	采集日期 (y)	累计数值(b) (微西弗)	经过时间 (z = y - x)	累计数值增加量 (c = b - a) (微西弗)
							经过的时间的 辐射量平均值(c/z)
古殿町公所 【县17】(约56km西南)	測定器調整中						
田村市都城路行政局 【县18】(约21km西)	3/30 13:00	4/18 15:45	330 <sup>*1</sup>	4/25 14:48	422 <sup>*1</sup>	167小时03分	92 (0.6 μSv/h)
岩井泽小学 【县19】(约27km西)	3/30 13:20	4/18 15:59	697 <sup>*1</sup>	4/25 15:00	894 <sup>*1</sup>	167小时01分	197 (1.2 μSv/h)
常叶行政局 【县20】(约35km西)	3/30 14:20	4/18 16:27	253 <sup>*1</sup>	4/25 15:19	333 <sup>*1</sup>	166小时52分	80 (0.5 μSv/h)
田村市政府 【县21】(约41km西)	3/30 12:05	4/18 11:15	210 <sup>*1</sup>	4/25 13:53	277 <sup>*1</sup>	170小时38分	67 (0.4 μSv/h)
三春町公所 【县22】(约48km西)	測定器調整中						
环境中心 【县23】(约60km西)	3/30 16:08	4/19 8:48	620 <sup>*1</sup>	4/25 10:00	785 <sup>*1</sup>	145小时12分	165 (1.1 μSv/h)
小野町公所 【县24】(约39km西南偏西)	3/30 10:56	4/18 10:29	91 <sup>*1</sup>	4/25 11:25	120 <sup>*1</sup>	168小时56分	29 (0.2 μSv/h)
平田村公所 【县25】(约47km西南偏西)	4/1 17:40	4/18 16:37	161 <sup>*1</sup>	4/25 15:14	221 <sup>*1</sup>	166小时37分	60 (0.4 μSv/h)
白河综合厅舍 【县26】(约81km西南)	4/18 14:17	4/18 14:17	0 <sup>*1</sup>	4/25 10:40	103 <sup>*1</sup>	164小时23分	103 (0.6 μSv/h)
西乡村公所 【县27】(约84km西南偏西)	4/7 15:30	4/18 10:55	174 <sup>*1</sup>	4/25 10:40	277 <sup>*1</sup>	167小时45分	103 (0.6 μSv/h)
泉崎村公所 【县28】(约72km西南偏西)	4/7 17:40	4/18 10:00	127 <sup>*1</sup>	4/25 10:00	203 <sup>*1</sup>	168小时00分	76 (0.5 μSv/h)
中岛村公所 【县29】(约68km西南偏西)	4/7 17:10	4/18 9:00	45 <sup>*1</sup>	4/25 8:30	72 <sup>*1</sup>	167小时30分	27 (0.2 μSv/h)
矢吹町公所 【县30】(约66km西南偏西)	4/7 16:40	4/18 10:00	121 <sup>*1</sup>	4/25 10:00	193 <sup>*1</sup>	168小时00分	72 (0.4 μSv/h)
棚仓町公所 【县31】(约73km西南偏西)	4/8 16:45	4/18 9:30	77 <sup>*1</sup>	4/25 10:40	126 <sup>*1</sup>	169小时10分	49 (0.3 μSv/h)
矢祭町公所 【县32】(约82km西南)	4/8 15:40	4/18 10:00	37 <sup>*1</sup>	4/25 10:00	63 <sup>*1</sup>	168小时00分	26 (0.2 μSv/h)
碓町公所 【县33】(约76km西南)	4/8 16:10	4/18 10:30	66 <sup>*1</sup>	4/25 10:30	109 <sup>*1</sup>	168小时00分	43 (0.3 μSv/h)
鲑川村公所 【县34】(约63km西南)	4/8 14:05	4/18 9:50	43 <sup>*1</sup>	4/25 9:46	72 <sup>*1</sup>	167小时56分	29 (0.2 μSv/h)
会津若松综合厅舍 【县35】(约97km西)	4/13 16:33	4/18 10:00	21 <sup>*1</sup>	4/25 10:00	52 <sup>*1</sup>	168小时00分	31 (0.2 μSv/h)
喜多方市政府 【县36】(约105km西北偏西)	4/12 13:26	4/18 10:00	28 <sup>*1</sup>	4/25 10:00	63 <sup>*1</sup>	168小时00分	35 (0.2 μSv/h)
北盐原村公所 【县37】(约100km西北偏西)	4/12 12:03	4/18 10:00	31 <sup>*1</sup>	4/25 10:30	65 <sup>*1</sup>	168小时30分	34 (0.2 μSv/h)
野泽小学(西会津町) 【县38】(约124km西)	4/13 11:51	4/18 10:00	21 <sup>*1</sup>	4/25 10:00	49 <sup>*1</sup>	168小时00分	28 (0.2 μSv/h)
磐梯町公所 【县39】(约94km西)	4/12 10:01	4/18 10:00	33 <sup>*1</sup>	4/25 10:00	71 <sup>*1</sup>	168小时00分	38 (0.2 μSv/h)

\* 1 簡易型線量計における値

地点(离福島第一核电站的距离)	设置日期	上次采样日期 (x)	上次采样数值 (a) (微西弗)	采集日期 (y)	累计数值(b) (微西弗)	经过时间 (z = y - x)	累计数值增加量 (c = b - a) (微西弗)
							经过的时间的 辐射量平均值(c/z)
猪苗代町公所	【县40】(约83km西)	4/12 10:53	4/18 10:00	27 <sup>*1</sup>	4/25 10:00	56 <sup>*1</sup>	168小时00分 29 (0.2 μSv/h)
会津坂下町公所	【县41】(约108km西)	4/23 11:43	4/23 11:43	0 <sup>*1</sup>	4/25 10:00	10 <sup>*1</sup>	46小时17分 10 (0.2 μSv/h)
汤川村公民馆	【县42】(约103km西)	4/23 10:52	4/23 10:52	0 <sup>*1</sup>	4/25 11:00	19 <sup>*1</sup>	48小时08分 19 (0.4 μSv/h)
柳津町公所	【县43】(约117km西)	4/14 9:57	4/18 10:00	23 <sup>*1</sup>	4/25 10:00	64 <sup>*1</sup>	168小时00分 41 (0.2 μSv/h)
三岛町公所	【县44】(约123km西)	4/14 10:50	4/18 10:00	19 <sup>*1</sup>	4/25 10:00	51 <sup>*1</sup>	168小时00分 32 (0.2 μSv/h)
金山町公所	【县45】(约133km西)	4/14 11:47	4/18 10:00	14 <sup>*1</sup>	4/25 10:00	40 <sup>*1</sup>	168小时00分 26 (0.2 μSv/h)
昭和村公所	【县46】(约126km西)	4/14 13:48	4/18 10:00	15 <sup>*1</sup>	4/25 9:55	41 <sup>*1</sup>	167小时55分 26 (0.2 μSv/h)
会津美里町公所高田分所	【县47】(约105km西)	4/14 15:27	4/18 11:00	16 <sup>*1</sup>	4/25 10:17	46 <sup>*1</sup>	167小时17分 30 (0.2 μSv/h)
南会津综合厅舍	【县48】(约115km西南偏西)	4/8 9:38	4/18 10:00	32 <sup>*1</sup>	4/25 10:00	54 <sup>*1</sup>	168小时00分 22 (0.1 μSv/h)
下乡町公所	【县49】(约104km西)	測定器調整中					
相马市政府	【县50】(约43km西北偏北)	3/29 13:38	4/18 11:13	396 <sup>*1</sup>	4/25 10:10	506 <sup>*1</sup>	166小时57分 110 (0.7 μSv/h)
新地町公所	【县51】(约52km西北偏北)	測定器調整中					
南相马市鹿島厅舍	【县52】(约32km北)	3/29 15:40	4/18 12:40	511 <sup>*1</sup>	4/25 11:16	671 <sup>*1</sup>	166小时36分 160 (1.0 μSv/h)
马事公苑	【县53】(约20km西北)	3/29 16:50	4/18 13:37	1207 <sup>*1</sup>	4/25 12:22	1582 <sup>*1</sup>	166小时45分 375 (2.2 μSv/h)
石神初中(南相马市)	【县54】(约25km西北偏北)	3/29 17:12	4/18 13:55	896 <sup>*1</sup>	4/25 12:48	1154 <sup>*1</sup>	166小时53分 258 (1.5 μSv/h)
津岛小学(浪江町)	【县55】(约29km西北)	3/30 11:40	4/18 15:05	6700 <sup>*1</sup>	4/25 14:10	8550 <sup>*1</sup>	167小时05分 1850 (11.1 μSv/h)
JR磐城太田站	【县56】(约21km北)	3/29 16:22	4/18 13:21	381 <sup>*1</sup>	4/25 12:07	483 <sup>*1</sup>	166小时46分 102 (0.6 μSv/h)
南相马综合厅舍	【县57】(约24km北)	3/30 15:10	4/18 13:07	359 <sup>*1</sup>	4/25 14:59	472 <sup>*1</sup>	169小时52分 113 (0.7 μSv/h)
饭馆村公所	【县58】(约39km西北)	3/30 13:20	4/18 11:33	2081 <sup>*1</sup>	4/25 13:06	2700 <sup>*1</sup>	169小时33分 619 (3.7 μSv/h)
山木屋邮局	【县59】(约38km西北)	3/30 13:54	4/18 12:23	1334 <sup>*1</sup>	4/25 16:21	1738 <sup>*1</sup>	171小时58分 404 (2.3 μSv/h)
葛尾村公所	【县60】(约25km西)	3/30 12:20	4/18 15:23	932 <sup>*1</sup>	4/25 14:30	1286 <sup>*1</sup>	167小时07分 354 (2.1 μSv/h)
二个沼公园	【县61】(约24km南)	4/1 15:30	4/18 13:40	469 <sup>*1</sup>	4/25 13:06	604 <sup>*1</sup>	167小时26分 135 (0.8 μSv/h)
磐城综合厅舍	【县62】(约43km西南南)	3/30 13:00	4/18 18:00	315 <sup>*1</sup>	4/25 10:00	378 <sup>*1</sup>	160小时00分 63 (0.4 μSv/h)

**\* 1 簡易型線量計における値**

地点(离福島第一核电站的距离)	设置日期	上次采样日期 (x)	上次采样数值 (a) (微西弗)	采集日期 (y)	累计数值(b) (微西弗)	经过时间 (z = y - x)	累计数值增加量 (c = b - a) (微西弗)
							经过的时间的 辐射量平均值(c/z)
磐城市勿下分所 【县63】(约61km西南南)	4/1 12:35	4/18 11:30	101 <sup>*1</sup>	4/25 10:40	132 <sup>*1</sup>	167小时10分	31 (0.2 μSv/h)
JR川前站 【县64】(约35km西南)	4/1 16:50	4/18 15:08	168 <sup>*1</sup>	4/25 14:35	221 <sup>*1</sup>	167小时27分	53 (0.3 μSv/h)
汤本高中 【县65】(约51km南)	4/1 14:10	4/18 12:10	222 <sup>*1</sup>	4/25 11:20	314 <sup>*1</sup>	167小时10分	92 (0.6 μSv/h)
海竜乃里中心 【县66】(约28km南)	4/1 15:10	4/18 13:20	407 <sup>*1</sup>	4/25 12:30	513 <sup>*1</sup>	167小时10分	106 (0.6 μSv/h)

注)

- ・测量单位: 福島县(非常时期监测班)
- ・测量地点: 室外地上1m
- ・上次监测数据为0.0表示是这次新设立的监测点。
- ・对于【县26】, 从上次开始改变了设置地点。
- ・简易放射物检测仪的检测值, 由于检测仪的特点, 与同一地点检测仪累计的空中核辐射含量数值不一致。

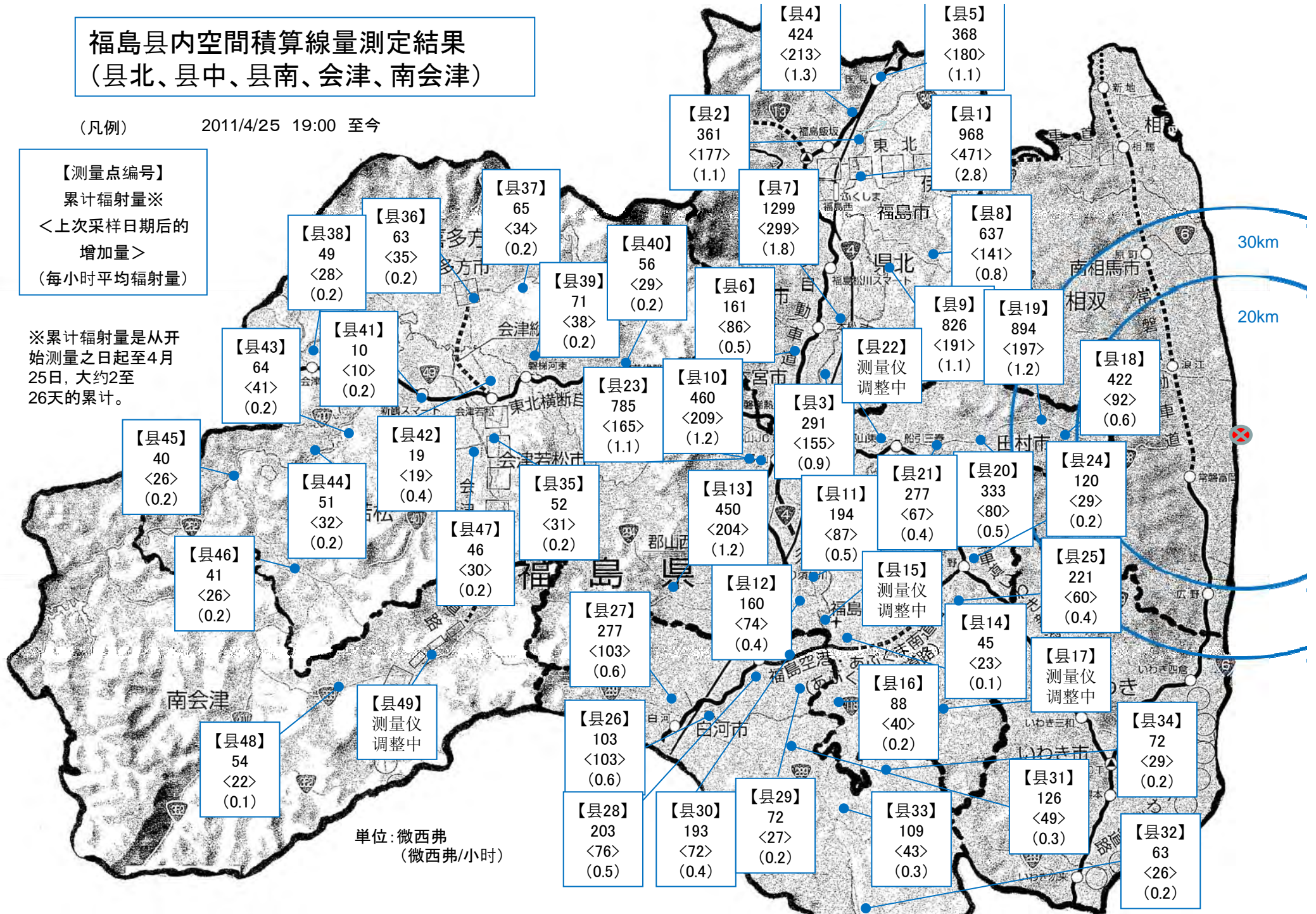
# 福島県内空間積算線量測定結果 (县北、县中、县南、会津、南会津)

(凡例) 2011/4/25 19:00 至今

【测量点编号】  
 累计辐射量※  
 <上次采样日期后的  
 增加量>  
 (每小时平均辐射量)

※累计辐射量是从开始测量之日起至4月25日, 大约2至26天的累计。

单位: 微西弗  
 (微西弗/小时)





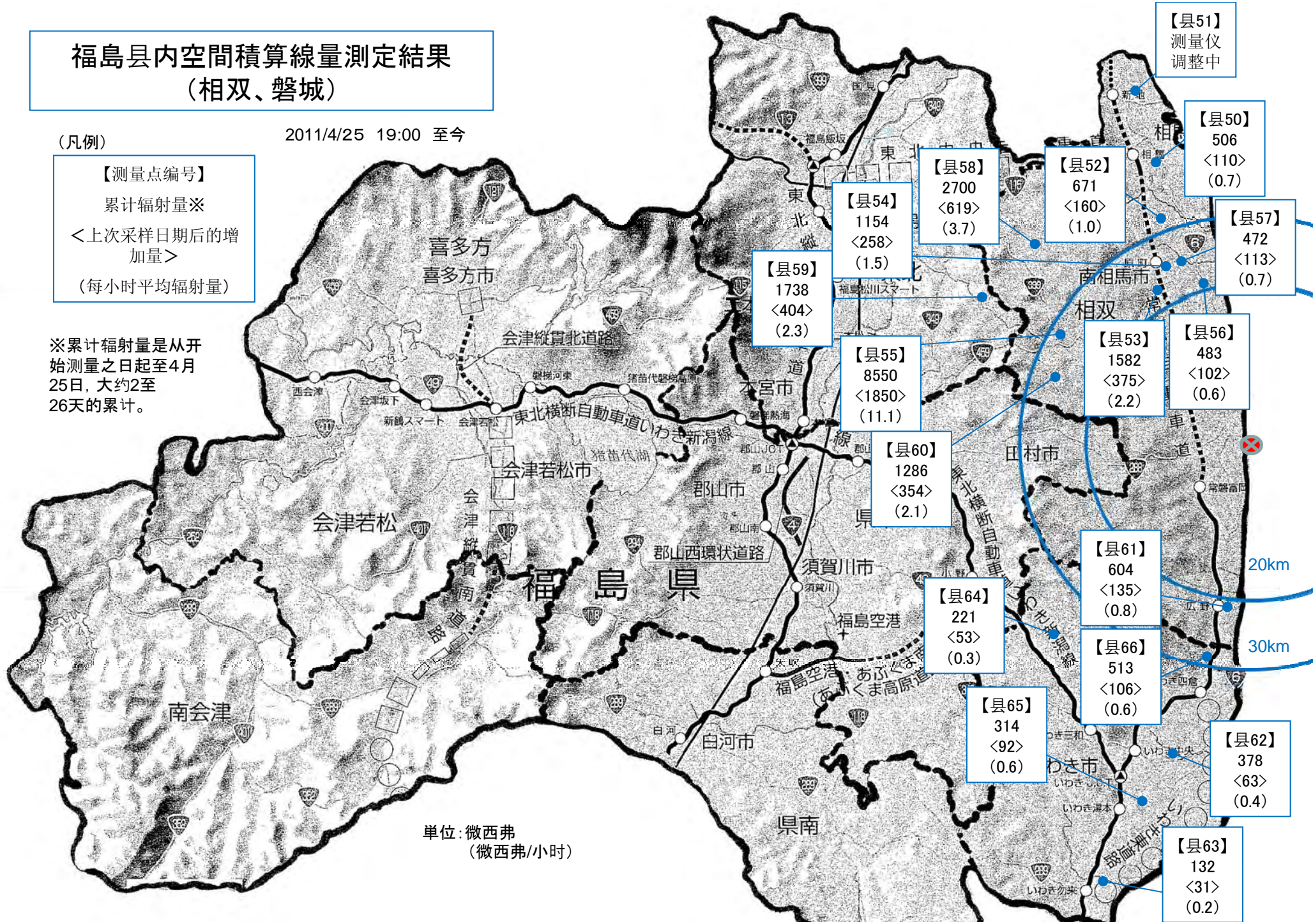
# 福島県内空間積算線量測定結果 (相双、磐城)

(凡例)

2011/4/25 19:00 至今

【測量点番号】  
 累计辐射量※  
 <上次采样日期后的增加量>  
 (每小时平均辐射量)

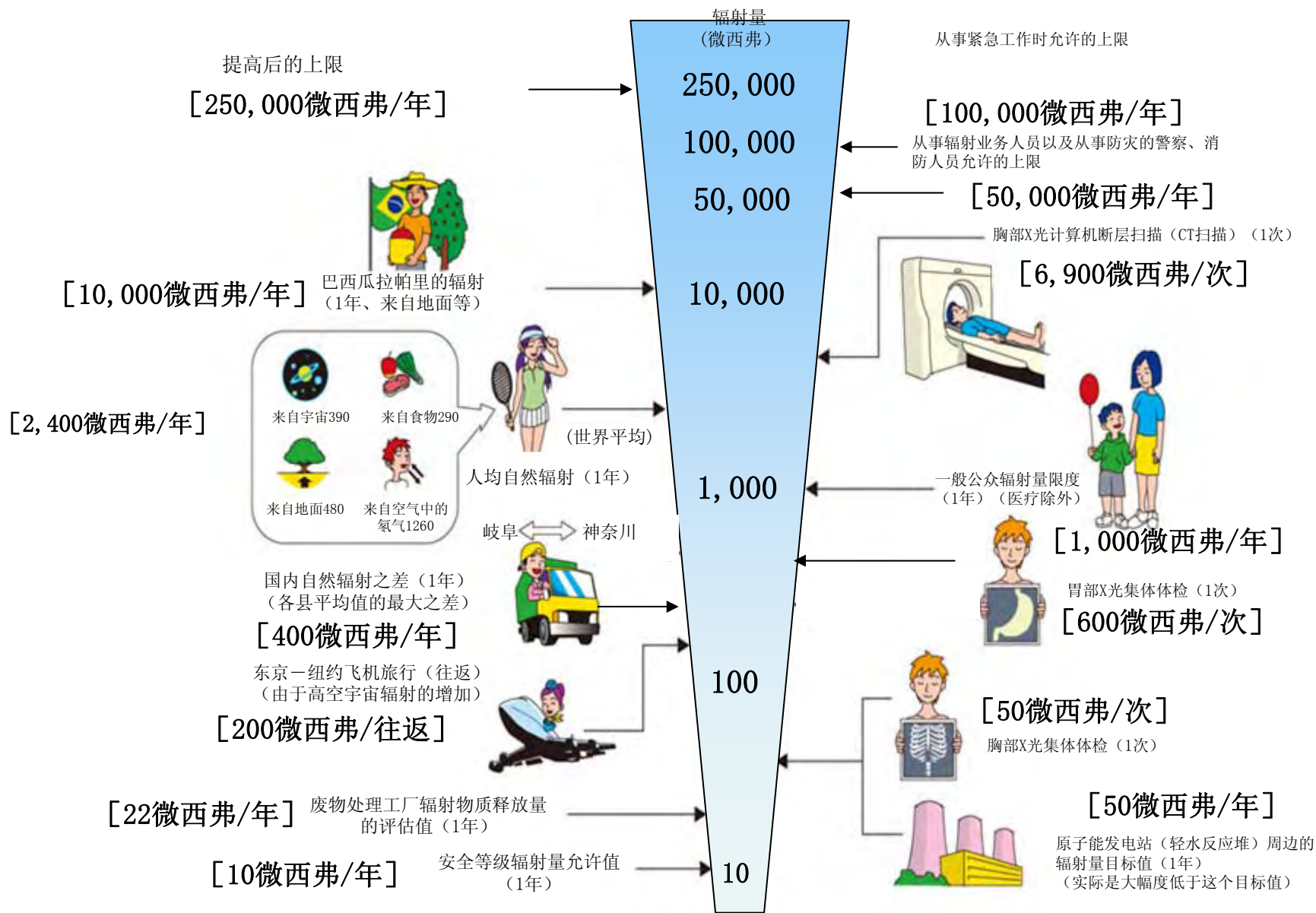
※累计辐射量是从开始测量之日起至4月25日, 大约2至26天的累计。



单位: 微西弗  
(微西弗/小时)



# <<日常生活与辐射>>



※ Sv【西弗】= 辐射种类产生的生物效应常数 (※) × Gy【格雷】

※ X射线、γ射线为 1