

福岛县内空间累计放射线量结果(第2通知)

2011/4/19/16:00

注：本资料是日语版资料的暂定中文翻译版。

* 1 使用简易型放射线测量仪(小型放射线测量仪)的数值

地点(离福岛第一核电站的距离)	设置日期	上次采样日期 (x)	上次采样数值 (a) (微西弗)	采集日期 (y)	累计数值(b) (微西弗)	经过时间 (z = y - x)	累计数值增加量 (c = b - a) (微西弗)
							经过的时间的 辐射量平均值(c/z)
县北保健福利事务所 【县1】(约61km西北)	4/11 10:40	4/11 10:40	0 ^{*1}	4/18 10:30	497 ^{*1}	167小时50分	497 (3.0 μSv/h)
伊达市政府 【县2】(约62km西北偏西)	4/11 14:30	4/11 14:30	0 ^{*1}	4/18 10:00	184 ^{*1}	163小时30分	184 (1.1 μSv/h)
本宫市政府 【县3】(约57km西)	4/12 10:55	4/12 10:55	0 ^{*1}	4/18 10:00	136 ^{*1}	143小时05分	136 (1.0 μSv/h)
福岛北警察署桑折分厅舍 【县4】(约62km西北)	4/12 10:00	4/12 10:00	0 ^{*1}	4/18 15:25	211 ^{*1}	149小时25分	211 (1.4 μSv/h)
国见町公所 【县5】(约61km西北)	4/11 15:20	4/11 15:20	0 ^{*1}	4/18 10:00	188 ^{*1}	162小时40分	188 (1.2 μSv/h)
大玉村公所 【县6】(约60km西北偏西)	4/12 10:30	4/12 10:30	0 ^{*1}	4/18 10:00	75 ^{*1}	143小时30分	75 (0.5 μSv/h)
二本松市政府 【县7】(约56km西北偏西)	3/30 10:27	4/11 10:07	693 ^{*1}	4/18 10:15	1000 ^{*1}	168小时08分	307 (1.8 μSv/h)
川俣町公所 【县8】(约47km西北偏西)	3/30 11:10	4/11 10:43	398 ^{*1}	4/18 10:05	496 ^{*1}	167小时22分	98 (0.6 μSv/h)
福岛市饭野分所 【县9】(约51km西北)	3/30 10:32	4/11 17:33	436 ^{*1}	4/18 17:37	635 ^{*1}	168小时04分	199 (0.0 μSv/h)
郡山综合厅舍 【县10】(约58km西)	4/10 10:00	4/11 10:00	33 ^{*1}	4/18 10:00	251 ^{*1}	168小时00分	218 (1.3 μSv/h)
须贺川市政府 【县11】(约60km西南偏西)	4/10 10:20	4/11 10:00	13 ^{*1}	4/18 10:00	107 ^{*1}	168小时00分	94 (0.6 μSv/h)
镜石町公所 【县12】(约64km西南偏西)	4/10 11:00	4/11 10:00	10 ^{*1}	4/18 10:00	86 ^{*1}	168小时00分	76 (0.5 μSv/h)
天荣村公所 【县13】(约72km西南偏西)	4/10 11:54	4/11 10:00	29 ^{*1}	4/18 10:00	246 ^{*1}	168小时00分	217 (1.3 μSv/h)
石川町公所 【县14】(约60km西南偏西)	4/11 16:51	4/11 16:51	0 ^{*1}	4/18 10:00	22 ^{*1}	161小时09分	22 (0.1 μSv/h)
玉川村公所 【县15】(约60km西南偏西)	设备调试中	/	/	/	/	/	/
浅川町公所 【县16】(约67km西南)	4/10 15:30	4/11 10:00	5 ^{*1}	4/18 10:00	48 ^{*1}	168小时00分	43 (0.3 μSv/h)

* 1 使用简易型放射线测量仪(小型放射线测量仪)的数值

地点(离福岛第一核电站的距离)	设置日期	上次采样日期 (x)	上次采样数值 (a) (微西弗)	采集日期 (y)	累计数值(b) (微西弗)	经过时间 (z = y - x)	累计数值增加量 (c = b - a) (微西弗)
							经过的时间的 辐射量平均值(c/z)
古殿町公所 【县17】(约56km西南)	设备调试中						
田村市都城路行政局 【县18】(约21km西)	3/30 13:00	4/11 15:42	229 ^{*1}	4/18 15:45	330 ^{*1}	168小时03分	101 (0.6 μSv/h)
岩井泽小学 【县19】(约27km西)	3/30 13:20	4/11 15:54	480 ^{*1}	4/18 15:59	697 ^{*1}	168小时05分	217 (1.3 μSv/h)
常叶行政局 【县20】(约35km西)	3/30 14:20	4/11 16:13	167 ^{*1}	4/18 16:27	253 ^{*1}	168小时14分	86 (0.5 μSv/h)
田村市政府 【县21】(约41km西)	3/30 12:05	4/11 11:06	137 ^{*1}	4/18 11:15	210 ^{*1}	168小时09分	73 (0.4 μSv/h)
三春町公所 【县22】(约48km西)	设备调试中						
环境中心 【县23】(约60km西)	3/30 16:08	4/12 10:10	425 ^{*1}	4/19 8:48	620 ^{*1}	166小时38分	195 (1.2 μSv/h)
小野町公所 【县24】(约39km西南偏西)	3/30 10:56	4/11 10:41	61 ^{*1}	4/18 10:29	91 ^{*1}	167小时48分	30 (0.2 μSv/h)
平田村公所 【县25】(约47km西南偏西)	设备调试中						
白河综合厅舍 【县26】(约81km西南)	4/8 18:00	4/11 10:00	24 ^{*1}	4/18 10:00	82 ^{*1}	168小时00分	58 (0.3 μSv/h)
西乡村公所 【县27】(约84km西南偏西)	4/7 15:30	4/11 10:00	62 ^{*1}	4/18 10:55	174 ^{*1}	168小时55分	112 (0.7 μSv/h)
泉崎村公所 【县28】(约72km西南偏西)	4/7 17:40	4/11 10:00	44 ^{*1}	4/18 10:00	127 ^{*1}	168小时00分	83 (0.5 μSv/h)
中岛村公所 【县29】(约68km西南偏西)	4/7 17:10	4/11 10:00	16 ^{*1}	4/18 9:00	45 ^{*1}	167小时00分	29 (0.2 μSv/h)
矢吹町公所 【县30】(约66km西南偏西)	4/7 16:40	4/11 10:00	44 ^{*1}	4/18 10:00	121 ^{*1}	168小时00分	77 (0.5 μSv/h)
棚仓町公所 【县31】(约73km西南偏西)	4/8 16:45	4/11 10:00	22 ^{*1}	4/18 9:30	77 ^{*1}	167小时30分	55 (0.3 μSv/h)
矢祭町公所 【县32】(约82km西南)	4/8 15:40	4/11 10:00	11 ^{*1}	4/18 10:00	37 ^{*1}	168小时00分	26 (0.2 μSv/h)
确町公所 【县33】(约76km西南)	4/8 16:10	4/11 10:00	22 ^{*1}	4/18 10:30	66 ^{*1}	168小时30分	44 (0.3 μSv/h)
鲛川村公所 【县34】(约63km西南)	4/8 14:05	4/11 10:00	12 ^{*1}	4/18 9:50	43 ^{*1}	167小时50分	31 (0.2 μSv/h)
会津若松综合厅舍 【县35】(约97km西)	4/13 16:33	4/13 16:33	0 ^{*1}	4/18 10:00	21 ^{*1}	113小时27分	21 (0.2 μSv/h)
喜多方市政府 【县36】(约105km西北偏西)	4/12 13:26	4/12 13:26	0 ^{*1}	4/18 10:00	28 ^{*1}	140小时34分	28 (0.2 μSv/h)
北盐原村公所 【县37】(约100km西北偏西)	4/12 12:03	4/12 12:03	0 ^{*1}	4/18 10:00	31 ^{*1}	141小时57分	31 (0.2 μSv/h)
野泽小学(西会津町) 【县38】(约124km西)	4/13 11:51	4/13 11:51	0 ^{*1}	4/18 10:00	21 ^{*1}	118小时09分	21 (0.2 μSv/h)
磐梯町公所 【县39】(约94km西)	4/12 10:01	4/12 10:01	0 ^{*1}	4/18 10:00	33 ^{*1}	143小时59分	33 (0.2 μSv/h)

* 1 使用简易型放射线测量仪(小型放射线测量仪)的数值

地点(离福岛第一核电站的距离)	设置日期	上次采样日期 (x)	上次采样数值 (a) (微西弗)	采集日期 (y)	累计数值(b) (微西弗)	经过时间 (z = y - x)	累计数值增加量 (c = b - a) (微西弗)
							经过的时间的 辐射量平均值(c/z)
猪苗代町公所	【县40】(约83km西)	4/12 10:53	4/12 10:53	0 ^{*1}	4/18 10:00	27 ^{*1}	143小时07分
							27 (0.2 μSv/h)
会津坂下町公所	【县41】(约108km西)	设备调试中					
汤川村公民馆	【县42】(约103km西)	设备调试中					
柳津町公所	【县43】(约117km西)	4/14 9:57	4/14 9:57	0 ^{*1}	4/18 10:00	23 ^{*1}	96小时03分
							23 (0.2 μSv/h)
三岛町公所	【县44】(约123km西)	4/14 10:50	4/14 10:50	0 ^{*1}	4/18 10:00	19 ^{*1}	95小时10分
							19 (0.2 μSv/h)
金山町公所	【县45】(约133km西)	4/14 11:47	4/14 11:47	0 ^{*1}	4/18 10:00	14 ^{*1}	94小时13分
							14 (0.1 μSv/h)
昭和村公所	【县46】(约126km西)	4/14 13:48	4/14 13:48	0 ^{*1}	4/18 10:00	15 ^{*1}	92小时12分
							15 (0.2 μSv/h)
会津美里町公所高田分所	【县47】(约105km西)	4/14 15:27	4/14 15:27	0 ^{*1}	4/18 11:00	16 ^{*1}	91小时33分
							16 (0.2 μSv/h)
南会津综合厅舍	【县48】(约115km西南偏西)	4/8 9:38	4/11 10:00	9 ^{*1}	4/18 10:00	32 ^{*1}	168小时00分
							23 (0.1 μSv/h)
下乡町公所	【县49】(约104km西)	设备调试中					
相马市政府	【县50】(约43km西北偏北)	3/29 13:38	4/11 11:21	283 ^{*1}	4/18 11:13	396 ^{*1}	167小时52分
							113 (0.7 μSv/h)
新地町公所	【县51】(约52km西北偏北)	设备调试中					
南相马市鹿岛厅舍	【县52】(约32km北)	3/29 15:40	4/11 12:25	353 ^{*1}	4/18 12:40	511 ^{*1}	168小时15分
							158 (0.9 μSv/h)
马事公苑	【县53】(约20km西北)	3/29 16:50	4/11 13:08	829 ^{*1}	4/18 13:37	1207 ^{*1}	168小时29分
							378 (2.2 μSv/h)
石神初中(南相马市)	【县54】(约25km西北偏北)	3/29 17:12	4/11 13:21	622 ^{*1}	4/18 13:55	896 ^{*1}	168小时34分
							274 (1.6 μSv/h)
津岛小学(浪江町)	【县55】(约29km西北)	3/30 11:40	4/11 14:50	4663 ^{*1}	4/18 15:05	6700 ^{*1}	168小时15分
							2037 (12.1 μSv/h)
JR磐城太田站	【县56】(约21km北)	3/29 16:22	4/11 12:53	268 ^{*1}	4/18 13:21	381 ^{*1}	168小时28分
							113 (0.7 μSv/h)
南相马综合厅舍	【县57】(约24km北)	3/30 15:10	4/10 13:00	224 ^{*1}	4/18 13:07	359 ^{*1}	192小时07分
							135 (0.7 μSv/h)
饭馆村公所	【县58】(约39km西北)	3/30 13:20	4/11 12:50	1410 ^{*1}	4/18 11:33	2081 ^{*1}	166小时43分
							671 (4.0 μSv/h)
山木屋邮局	【县59】(约38km西北)	3/30 13:54	4/11 12:36	903 ^{*1}	4/18 12:23	1334 ^{*1}	167小时47分
							431 (2.6 μSv/h)
葛尾村公所	【县60】(约25km西)	3/30 12:20	4/11 15:17	626 ^{*1}	4/18 15:23	932 ^{*1}	168小时06分
							306 (1.8 μSv/h)
二个沼公园	【县61】(约24km南)	4/1 15:30	4/11 13:59	308 ^{*1}	4/18 13:40	469 ^{*1}	167小时41分
							161 (1.0 μSv/h)
磐城综合厅舍	【县62】(约43km西南南)	3/30 13:00	4/11 10:00	230 ^{*1}	4/18 18:00	315 ^{*1}	176小时00分
							85 (0.5 μSv/h)

*** 1 使用简易型放射线测量仪(小型放射线测量仪)的数值**

地点(离福岛第一核电站的距离)	设置日期	上次采样日期 (x)	上次采样数值 (a) (微西弗)	采集日期 (y)	累计数值(b) (微西弗)	经过时间 (z = y - x)	累计数值增加量 (c = b - a) (微西弗)
							经过的时间的 辐射量平均值(c/z)
磐城市勿下分所 【县63】(约61km西南南)	4/1 12:35	4/11 11:45	67 ^{*1}	4/18 11:30	101 ^{*1}	167小时45分	34 (0.2 μSv/h)
JR川前站 【县64】(约35km西南)	4/1 16:50	4/11 15:24	108 ^{*1}	4/18 15:08	168 ^{*1}	167小时44分	60 (0.4 μSv/h)
汤本高中 【县65】(约51km南)	4/1 14:10	4/11 12:41	147 ^{*1}	4/18 12:10	222 ^{*1}	167小时29分	75 (0.4 μSv/h)
海竜乃里中心 【县66】(约28km南)	4/1 15:10	4/11 13:42	277 ^{*1}	4/18 13:20	407 ^{*1}	167小时38分	130 (0.8 μSv/h)

注)

- 测量单位:福岛县(非常时期监测班)
- 测量地点:室外地上1m
- 上次监测数据为0.0表示是这次新设立的监测点。
- 磐城综合厅舍:从上次的发表修正着机器设置时刻。

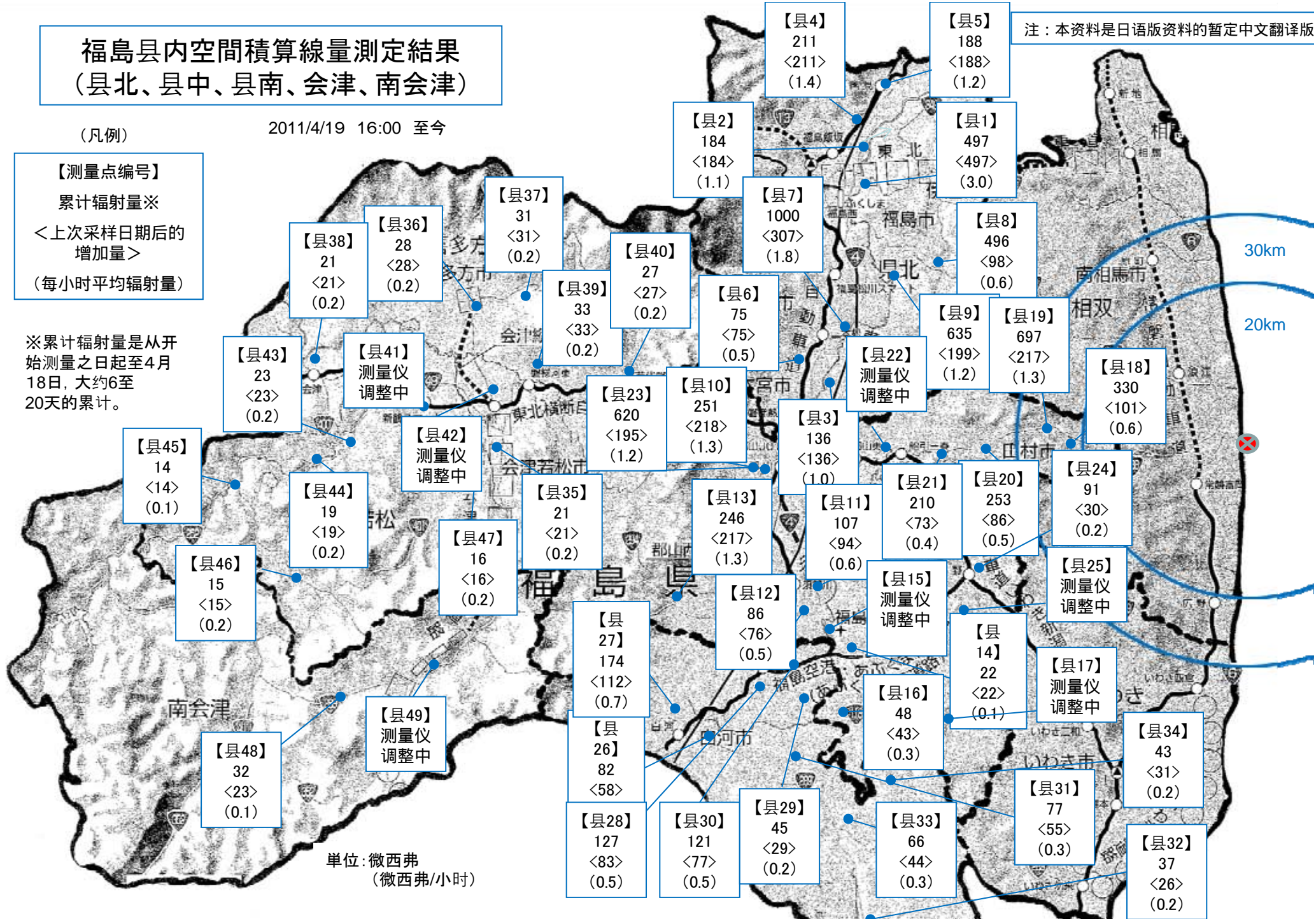
注：本资料是日语版资料的暂定中文翻译版

福島县内空間積算線量測定結果 (县北、县中、县南、会津、南会津)

(凡例) 2011/4/19 16:00 至今

【测量点编号】
累计辐射量※
<上次采样日期后的
增加量>
(每小时平均辐射量)

※累计辐射量是从开始测量之日起至4月18日, 大约6至20天的累计。



单位:微西弗
(微西弗/小时)

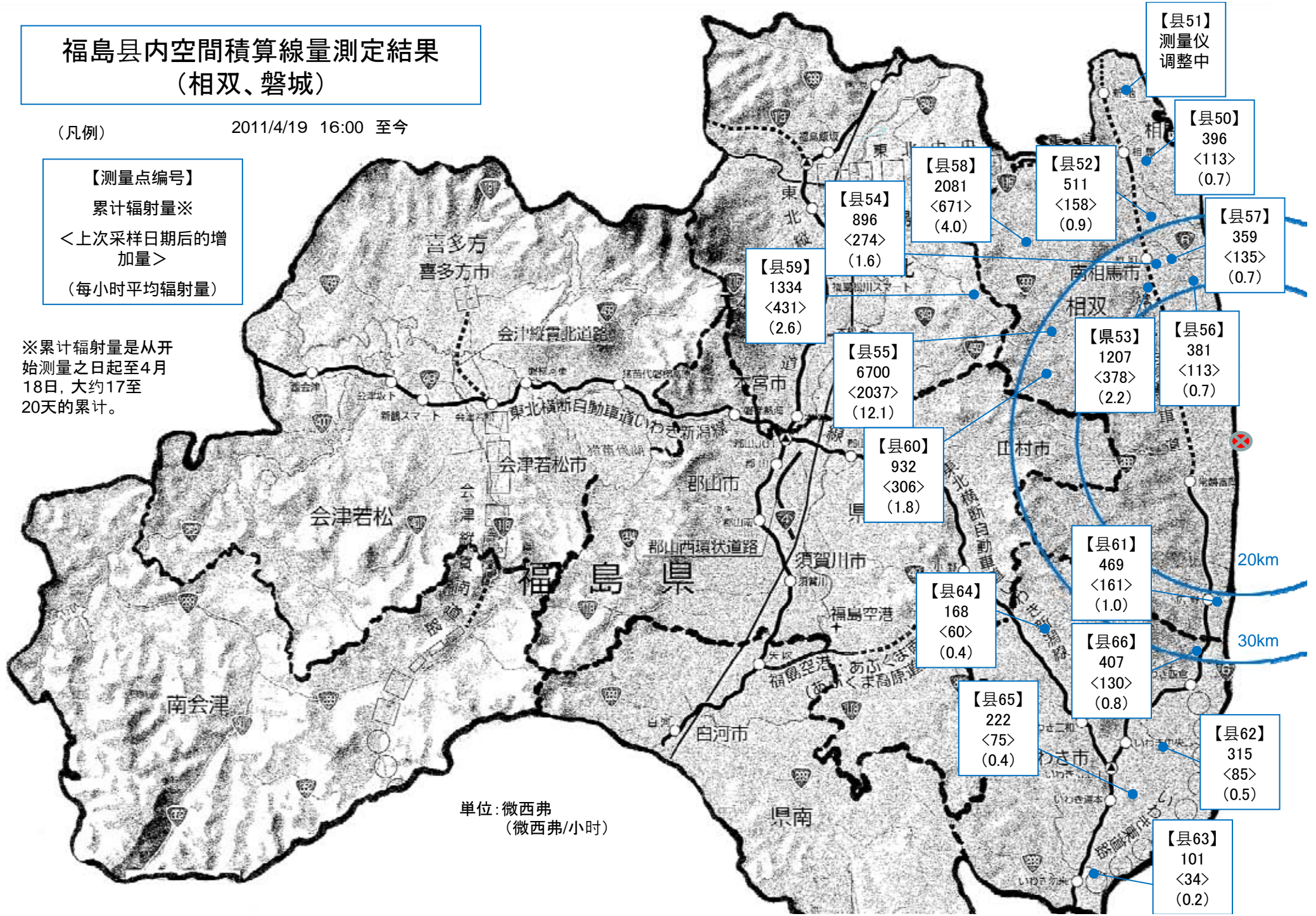
福島県内空間積算線量測定結果 (相双、磐城)

(凡例)

2011/4/19 16:00 至今

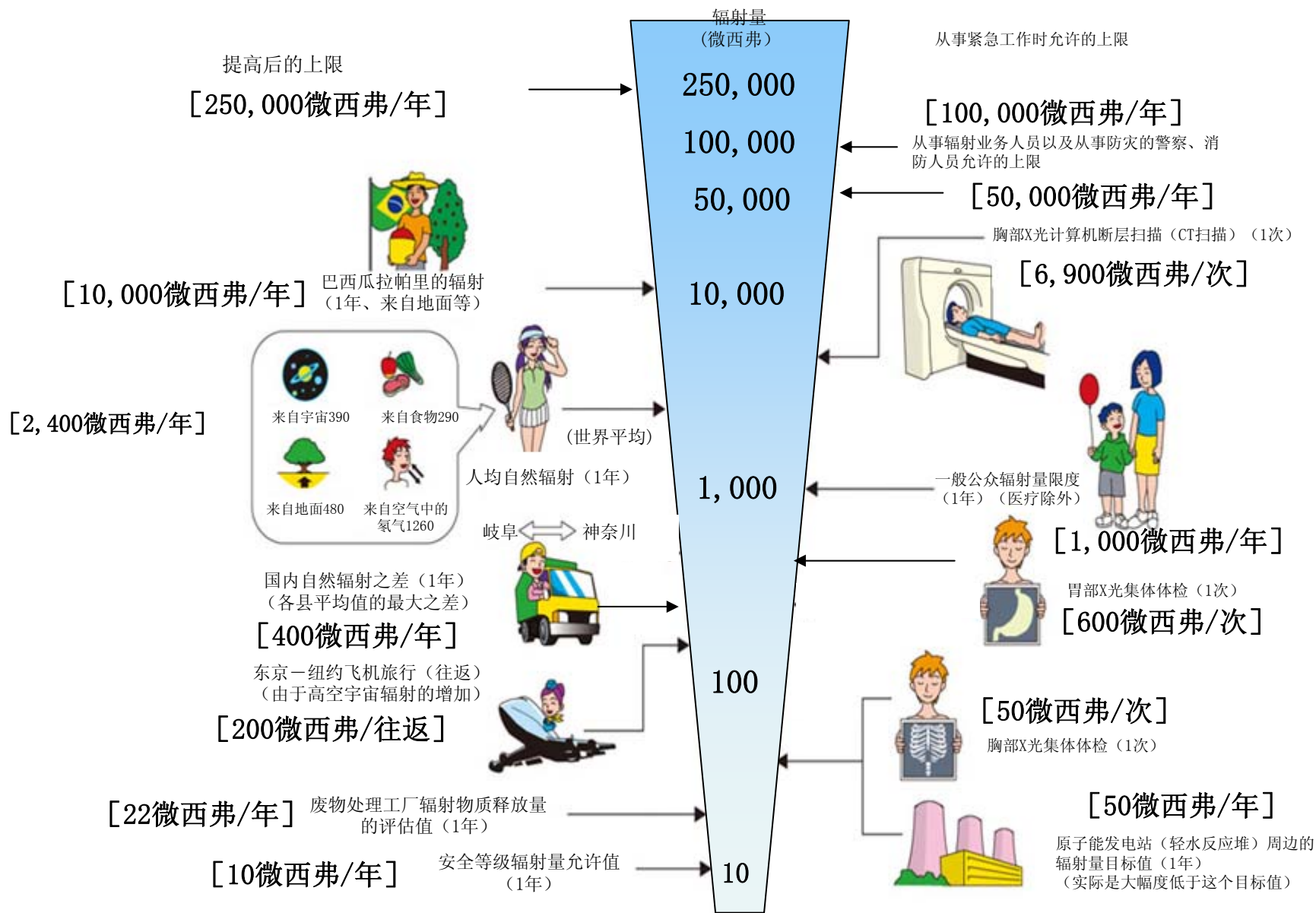
【測量点编号】
 累计辐射量※
 <上次采样日期后的增加量>
 (每小时平均辐射量)

※累计辐射量是从开始测量之日起至4月18日, 大约17至20天的累计。



单位: 微西弗
(微西弗/小时)

《日常生活与辐射》



※ Sv【西弗】= 辐射种类产生的生物效应常数 (※) × Gy【格雷】

※ X射线、γ射线为 1