

福島第一原子力発電所の20km以遠のモニタリング結果について  
(Readings at Reading Post out of 20 km Zone of Fukushima Dai-ichi NPP)

平成23年5月30日 10時00分現在  
(As of 10:00 May 30, 2011)  
文 部 科 学 省

(Ministry of Education, Culture, Sports, Science and Technology (MEXT))

文部科学省が集計した結果  
Monitoring Outputs by MEXT

注) 太字下線データが今回追加分

\* Boldface and underlined readings are new.

- \* 1 GM (ガイガーミュラー計数管) による値(measured by Geiger-Müller counter)
- \* 2 電離箱による値(measured by ionization chamber type survey meter)
- \* 3 NaI (ヨウ化ナトリウム) シンチレータによる値(measured by NaI scintillator detector)
- \* 4 測定時間内における測定値の変動範囲(variation range of the measuring data in measuring time)
- \* 5 半導体検出器による値(measured by semiconductor detector)

測定場所 (福島第一発電所からの距離) Reading Post (length from NPP)		測定日時 Monitoring Time	数値 (マイクロシーベルト/時) Reading (unit : $\mu$ Sv / h)	天候 Weather	実施者 Reading by	
いわき市 Iwaki city	[38]	いわき市四倉町白岩保木田 (34km南南西) Iwaki City Yotsukura town Shiraiwa Hokita (34kmSouth/South/West)	2011/5/29 10:55	0.4 * <sup>3</sup>	降雨あり Rain	日本原子力研究開発機構 JAEA
	[44]	<b><u>いわき市大久町大久矢ノ目沢 (28km南南西)</u></b> <b><u>Iwaki city Ohisa town Ohisa Yanomezawa</u></b> <b><u>(28kmSouth/South/West)</u></b>	<b><u>2011/5/29 13:00</u></b>	<b><u>0.3</u></b> * <sup>3</sup>	<b><u>降雨あり</u></b> <b><u>Rain</u></b>	<b><u>電力会社</u></b> <b><u>Electric power company</u></b>
			<b><u>2011/5/29 10:00</u></b>	<b><u>0.3</u></b> * <sup>3</sup>	<b><u>降雨あり</u></b> <b><u>Rain</u></b>	<b><u>電力会社</u></b> <b><u>Electric power company</u></b>
	[72]	いわき市久之浜町久之浜字北荒蒔 (31km南) Iwaki city Hisanohama town Hisanohama aza Kitaaramaki (31kmSouth)	<b><u>2011/5/29 13:45</u></b>	<b><u>0.4</u></b> * <sup>2</sup>	<b><u>降雨あり</u></b> <b><u>Rain</u></b>	<b><u>警察 (NBC対策部隊)</u></b> <b><u>Police ( counter NBC operations unit )</u></b>
			2011/5/29 11:23	0.4 * <sup>3</sup>	降雨あり Rain	日本原子力研究開発機構 JAEA
	[73]	いわき市四倉町 (35km南) Iwaki City Yotsukura town (35kmSouth)	2011/5/29 11:09	0.4 * <sup>3</sup>	降雨あり Rain	日本原子力研究開発機構 JAEA
	[75]	いわき市内郷御殿町 (43km南南西) Iwaki city Uchigoumiyamaya town (43kmSouth/South/West)	<b><u>2011/5/29 16:37</u></b>	<b><u>0.1</u></b> * <sup>2</sup>	<b><u>降雨あり</u></b> <b><u>Rain</u></b>	<b><u>警察 (NBC対策部隊)</u></b> <b><u>Police ( counter NBC operations unit )</u></b>
			2011/5/29 10:14	0.2 * <sup>3</sup>	降雨あり Rain	日本原子力研究開発機構 JAEA
	[84]	いわき市三和町差塩 (39km南西) Iwaki city Miwa-town Saiso (39kmSouth/West)	2011/5/29 9:38	0.3 * <sup>3</sup>	降雨あり Rain	日本原子力研究開発機構 JAEA
[106]	いわき市川前町小白井字将監小屋 (32km西南西) Iwaki city Kawamae town Ojiroi aza Syokangoya (32kmWest/South/West)	2011/5/29 12:12	0.3 * <sup>3</sup>	降雨あり Rain	文部科学省 MEXT	
[174]	いわき市小川町高萩 (36km南南西) Iwaki city Ogawa town Takahagi (36kmSouth/South/West)	2011/5/29 10:25	0.2 * <sup>2</sup>	降雨あり Rain	警察 (NBC対策部隊) Police ( counter NBC operations unit )	
郡山市 Koriyama city	[86]	郡山市大槻町長右工門林 (63km西) Koriyama city Ootsuki town Choemonbayashi (63kmWest)	<b><u>2011/5/29 14:00</u></b>	<b><u>0.9</u></b> * <sup>5</sup>	<b><u>降雨あり</u></b> <b><u>Rain</u></b>	<b><u>防衛省</u></b> <b><u>Ministry of Defense</u></b>
			2011/5/29 6:00	0.6 * <sup>5</sup>	降雨あり Rain	防衛省 Ministry of Defense
相馬市 Soma city	[5]	相馬市中野寺前 (42km北北西) Soma city Nakanoteramae (42kmNorth/North/West)	2011/5/29 12:07	0.4 * <sup>3</sup>	降雨あり Rain	文部科学省 MEXT
	[39]	相馬市山上上並木 (41km北北西) Soma city Yamakami Kaminamiki (41kmNorth/North/West)	2011/5/29 12:54	0.6 * <sup>3</sup>	降雨あり Rain	文部科学省 MEXT
相馬郡飯館村 Soma county litate Village	[33]	相馬郡飯館村長泥 (33km北北西) Soma county litate Village Nagadoro (33kmNorth/West)	2011/5/29 11:25	16.3 * <sup>3</sup>	降雨あり Rain	日本原子力研究開発機構 JAEA
	[61]	<b><u>相馬郡飯館村八木沢 (36km北北西)</u></b> <b><u>Soma county litate Village Yagisawa</u></b> <b><u>(36kmNorth/West)</u></b>	<b><u>2011/5/29 13:07</u></b>	<b><u>3.9</u></b> * <sup>3</sup>	<b><u>降雨あり</u></b> <b><u>Rain</u></b>	<b><u>福島県</u></b> <b><u>Fukushima Prefecture</u></b>
			<b><u>2011/5/29 11:26</u></b>	<b><u>3.9</u></b> * <sup>3</sup>	<b><u>降雨あり</u></b> <b><u>Rain</u></b>	<b><u>福島県</u></b> <b><u>Fukushima Prefecture</u></b>

- \* 1 GM(ガイガーミュラー計数管)による値(measured by Geiger-Müller counter)
- \* 2 電離箱による値(measured by ionization chamber type survey meter)
- \* 3 NaI(ヨウ化ナトリウム)シンチレータによる値(measured by NaI scintillator detector)
- \* 4 測定時間内における測定値の変動範囲(variation range of the measuring data in measuring time)
- \* 5 半導体検出器による値(measured by semiconductor detector)

測定場所(福島第一発電所からの距離) Reading Post(length from NPP)		測定日時 Monitoring Time	数値(マイクロシーベルト/時) Reading(unit: $\mu$ Sv/h)	天候 Weather	実施者 Reading by	
相馬郡飯館村 Soma county litate Village	[62]	相馬郡飯館村草野大師堂(40km北西) Soma county litate Village Kusano Taishido (40kmNorth/West)	2011/5/29 13:17	5.4 <sup>*3</sup> —	降雨あり Rain	福島県 Fukushima Prefecture
			2011/5/29 11:18	5.0 <sup>*3</sup> —	降雨あり Rain	福島県 Fukushima Prefecture
	[63]	相馬郡飯館村二枚橋(44km北西) Soma county litate Village Nimaibashi (44kmNorth/West)	2011/5/29 13:41	1.3 <sup>*3</sup> —	降雨あり Rain	福島県 Fukushima Prefecture
			2011/5/29 10:34	1.4 <sup>*3</sup> —	降雨あり Rain	福島県 Fukushima Prefecture
伊達市 Date city	[3]	伊達市霊山町石田彦平(46km北西) Date city Ryozen town Ishida Hikohe(46kmNorth/West)	2011/5/29 13:13	2.1 <sup>*3</sup>	降雨あり Rain	文部科学省 MEXT
	[37]	伊達市霊山町石田宝司沢(48km北西) Date city Ryozen town Ishida Hojizawa (48kmNorth/West)	2011/5/29 13:23	3.3 <sup>*3</sup>	降雨あり Rain	文部科学省 MEXT
	[101]	伊達市霊山町大石字三ノ輪(55km北西) Date city Ryozen town Oishi aza Minowa (55kmNorth/West)	2011/5/29 13:44	0.8 <sup>*3</sup>	降雨あり Rain	文部科学省 MEXT
	[102]	伊達市月館町月館字町(51km北西) Date city Tsukidate town Tsukidate aza Machi (51kmNorth/West)	2011/5/29 9:16	1.1 <sup>*3</sup>	降雨あり Rain	文部科学省 MEXT
伊達郡川俣町 Date county Kawamata town	[4]	伊達郡川俣町大字鶴沢字川端(47km北西) Date county Kawamata town oaza Tsurusawa aza Kawabata (47kmNorth/West)	2011/5/29 8:58	1.0 <sup>*3</sup>	降雨あり Rain	文部科学省 MEXT
	[36]	伊達郡川俣町山木屋大洪(39km西北西) Date county Kawamata town Yamakiya Oonukari (39kmWest/North/West)	2011/5/29 12:41	2.4 <sup>*3</sup>	降雨あり Rain	日本原子力研究開発機構 JAEA
	[46]	伊達郡川俣町山木屋向出山(34km西北西) Date county Kawamata town Yamakiya Mukaideyama (34kmWest/North/West)	2011/5/29 13:05	3.3 <sup>*3</sup> —	降雨あり Rain	電力会社 Electric power company
			2011/5/29 10:00	3.2 <sup>*3</sup> —	降雨あり Rain	電力会社 Electric power company
	[78]	伊達郡川俣町鶴沢(48km北西) Date county Kawamata town oaza Tsurusawa (48kmWest/North/West)	2011/5/29 9:25	0.5 <sup>*2</sup>	降雨あり Rain	警察(NBC対策部隊) Police (counter NBC operations unit)
田村市 Tamura city	[13]	田村市常葉町西向屋形(37km西) Tamura city Tokiwa town Nishimuki Yakata (37kmWest)	2011/5/29 9:48	0.3 <sup>*3</sup>	降雨あり Rain	文部科学省 MEXT
	[14]	田村市常葉町常葉内町(34km西) Tamura city Tokiwa town Tokiwa Uchimachi (34kmWest)	2011/5/29 9:55	0.3 <sup>*3</sup>	降雨あり Rain	文部科学省 MEXT
	[15]	田村市常葉町山根鹿島(32km西) Tamura city Tokiwa town Yamane Kashima (32kmWest)	2011/5/29 10:05	0.8 <sup>*3</sup>	降雨あり Rain	文部科学省 MEXT
	[20]	田村市船引町新館下(41km西) Tamura city Funehiki town Niitate shimo (41kmWest)	2011/5/29 9:34	0.5 <sup>*3</sup>	降雨あり Rain	文部科学省 MEXT
	[22]	田村市船引町上移後田(35km西北西) Tamura city Funehiki town Kamiutsushi aza Ushirota (35kmWest/North/West)	2011/5/29 9:43	0.3 <sup>*3</sup>	降雨あり Rain	日本原子力研究開発機構 JAEA
	[23]	田村市船引町南移水中内(37km西北西) Tamura city Funehiki town Minamiutsushi Suichu-uchi (37kmWest/North/West)	2011/5/29 9:33	0.5 <sup>*3</sup>	降雨あり Rain	日本原子力研究開発機構 JAEA
	[41]	田村市都路町古道(21km西) Tamura city Miyakoji town Furumichi (21kmWest)	2011/5/29 13:10	0.5 <sup>*3</sup> —	降雨あり Rain	電力会社 Electric power company
			2011/5/29 10:07	0.5 <sup>*3</sup> —	降雨あり Rain	電力会社 Electric power company
	[42]	田村市常葉町山根富岡(33km西) Tamura city Tokiwa town Yamane Tomioka (33kmWest)	2011/5/29 13:40	0.6 <sup>*3</sup> —	降雨あり Rain	電力会社 Electric power company
			2011/5/29 10:00	0.6 <sup>*3</sup> —	降雨あり Rain	電力会社 Electric power company

- \* 1 GM (ガイガーミュラー計数管) による値(measured by Geiger-Müller counter)
- \* 2 電離箱による値(measured by ionization chamber type survey meter)
- \* 3 NaI (ヨウ化ナトリウム)シンチレータによる値(measured by NaI scintillator detector)
- \* 4 測定時間内における測定値の変動範囲(variation range of the measuring data in measuring time)
- \* 5 半導体検出器による値(measured by semiconductor detector)

測定場所(福島第一発電所からの距離) Reading Post(length from NPP)		測定日時 Monitoring Time	数値(マイクロシーベルト/時) Reading(unit: $\mu$ Sv/h)	天候 Weather	実施者 Reading by
田村市 Tamura city	[52] 田村市船引町船引馬場川原(41km西) Tamura city Funehiki town funehiki Babakawara (41kmWest)	2011/5/29 14:36	0.2 <sup>*3</sup>	降雨あり Rain	福島県 Fukushima Prefecture
		2011/5/29 11:00	0.2 <sup>*3</sup>	降雨あり Rain	福島県 Fukushima Prefecture
	[105] 田村市都路町古道字寺ノ前(21km西) Tamura city Miyakoji town Furumichi aza Teranomae (21kmWest)	2011/5/29 10:28	0.4 <sup>*3</sup>	降雨あり Rain	文部科学省 MEXT
	[113] 田村市都路町岩井沢(25km西) Tamura city Miyakoji town Iwaizawa (25kmWest)	2011/5/29 10:18	1.3 <sup>*3</sup>	降雨あり Rain	文部科学省 MEXT
[110] 田村市都路町古道(25km西) Tamura city Miyakoji town Furumichi (25kmWest)	2011/5/29 10:39	0.9 <sup>*3</sup>	降雨あり Rain	文部科学省 MEXT	
田村郡小野町 Tamura county Ono town	[51] 田村郡小野町小野新町館運(39km西南西) Tamura county Ono town Ononimachi Tatemawari (39kmWest/South/West)	2011/5/29 13:51	0.2 <sup>*3</sup>	降雨あり Rain	福島県 Fukushima Prefecture
		2011/5/29 10:28	0.2 <sup>*3</sup>	降雨あり Rain	福島県 Fukushima Prefecture
二本松市 Nihonmatsu city	[10] 二本松市針道中島(44km西北西) Nihonmatsu city Harimichi Nakajima (44kmWest/North/West)	2011/5/29 9:10	0.7 <sup>*3</sup>	降雨あり Rain	文部科学省 MEXT
	[11] 二本松市太田字下田(44km西北西) Nihonmatsu city Ota aza Shimoda (44kmWest/North/West)	2011/5/29 9:18	1.1 <sup>*3</sup>	降雨あり Rain	文部科学省 MEXT
福島市 Fukushima city	[1] 福島市杉妻町(62km北西) Fukushima city Sugitsuma town (62kmNorth/West)	2011/5/29 14:39	1.2 <sup>*3</sup>	降雨あり Rain	文部科学省 MEXT
		2011/5/29 8:23	1.1 <sup>*3</sup>	降雨あり Rain	日本原子力研究開発機構 JAEA
	[2] 福島市大波滝ノ入(56km北西) Fukushima city Onami Takinoiri (56kmNorth/West)	2011/5/29 9:03	1.7 <sup>*3</sup>	降雨あり Rain	文部科学省 MEXT
	[85] 福島市荒井原宿(66km西北西) Fukushima city Arai Harajiku (66kmWest/North/West)	2011/5/29 14:00	0.3 <sup>*5</sup>	降雨あり Rain	防衛省 Ministry of Defense
		2011/5/29 6:00	0.2 <sup>*5</sup>	降雨あり Rain	防衛省 Ministry of Defense
	[88] 福島市光が丘(58km西北西) Fukushima city Hikarigaoka (58kmWest/North/West)	2011/5/28 17:00	0.6 <sup>*5</sup>	降雨なし No Rain	防衛省 Ministry of Defense
双葉郡葛尾村 Futaba County Katsurao Village	[21] 双葉郡葛尾村上野川(31km西北西) Futaba County Katsurao Village Kaminogawa (31kmWest/North/West)	2011/5/29 9:57	1.8 <sup>*3</sup>	降雨あり Rain	日本原子力研究開発機構 JAEA
	[104] 双葉郡葛尾村大字落合字落合(26km西北西) Futaba county Katsurao village Oaza Ochiai aza Ochiai (26kmWest/North/West)	2011/5/29 10:10	1.1 <sup>*3</sup>	降雨あり Rain	日本原子力研究開発機構 JAEA
双葉郡川内村 Futaba county Kawauchi Village	[43] 双葉郡川内村上川内宮渡(22km西南西) Futaba county Kawauchi Village Shimokawauchi Miyawata (22kmWest/South/West)	2011/5/29 13:30	0.3 <sup>*3</sup>	降雨あり Rain	電力会社 Electric power company
		2011/5/29 11:45	0.6 <sup>*3</sup>	降雨あり Rain	文部科学省 MEXT
		2011/5/29 9:30	0.3 <sup>*3</sup>	降雨あり Rain	電力会社 Electric power company
	[76] 双葉郡川内村上川内早渡(注)(22km西南西) Futaba county Kawauchi Village Kamikawauchi Hayawata* (22kmWest/South/West)	2011/5/29 11:31	0.4 <sup>*3</sup>	降雨あり Rain	文部科学省 MEXT
		2011/5/29 9:26	0.3 <sup>*2</sup>	降雨あり Rain	警察(NBC対策部隊) Police (counter NBC operations unit)
[177] 双葉郡川内村上川内(25km南西) Futaba county Kawauchi Village Shimokawauch (25kmSouth/West)	2011/5/29 9:46	0.8 <sup>*2</sup>	降雨あり Rain	警察(NBC対策部隊) Police (counter NBC operations unit)	

- \* 1 GM (ガイガーミュラー計数管) による値 (measured by Geiger-Müller counter)
- \* 2 電離箱による値 (measured by ionization chamber type survey meter)
- \* 3 NaI (ヨウ化ナトリウム) シンチレータによる値 (measured by NaI scintillator detector)
- \* 4 測定時間内における測定値の変動範囲 (variation range of the measuring data in measuring time)
- \* 5 半導体検出器による値 (measured by semiconductor detector)

測定場所 (福島第一発電所からの距離) Reading Post (length from NPP)		測定日時 Monitoring Time	数値 (マイクロシーベルト/時) Reading (unit : $\mu$ Sv / h)	天候 Weather	実施者 Reading by
双葉郡川内村 Futaba county Kawauchi Village	[87]	双葉郡川内村上川内花ノ内 (29km西南西) Futaba county Kawauchi Village Kamikawauchi Hananouchi (29kmWest/South/West)	2011/5/29 14:00 <b>0.9</b> *2	降雨あり Rain	防衛省 Ministry of Defense
			2011/5/29 6:00 0.9 *2	降雨あり Rain	防衛省 Ministry of Defense
	[111]	双葉郡川内村上川内 (28km西南西) Futaba county Kawauchi Village Kamikawauchi (28kmWest/South/West)	2011/5/29 11:59 0.7 *3	降雨あり Rain	文部科学省 MEXT
	[181]	双葉郡川内村上川内 (25km西南西) Futaba county Kawauchi Village Kamikawauchi (25kmWest/South/West)	2011/5/29 11:12 0.7 *3	降雨あり Rain	文部科学省 MEXT
双葉郡浪江町 Futaba county Nemie town	[31]	双葉郡浪江町津島仲沖 (30km西北西) Futaba county Namie town Tsushima Nakaoki (30kmWest/North/West)	2011/5/29 10:58 7.5 *3	降雨あり Rain	日本原子力研究開発機構 JAEA
	[32]	双葉郡浪江町赤字木七郎 (31km北西) Futaba county Namie town Akougi Teshichiro (31kmNorth/West)	2011/5/29 11:41 17.0 *3	降雨あり Rain	日本原子力研究開発機構 JAEA
	[34]	双葉郡浪江町津島大高木 (30km西北西) Futaba county Namie town Tsushima Taikougi (30kmWest/North/West)	2011/5/29 10:24 4.1 *3	降雨あり Rain	日本原子力研究開発機構 JAEA
	[79]	双葉郡浪江町下津島萱深 (29km西北西) Futaba county Namie town shimotsushima kayabuka (29kmWest/North/West)	2011/5/29 13:25 <b>7.6</b> *2	降雨あり Rain	警察 (NBC対策部隊) Police ( counter NBC operations unit )
			2011/5/29 10:41 7.2 *3	降雨あり Rain	日本原子力研究開発機構 JAEA
	[81]	双葉郡浪江町赤字木石小屋 (30km北西) Futaba county Namie town Akougi Ishikoya (30kmNorth/West)	2011/5/29 10:45 22.8 *2	降雨あり Rain	警察 (NBC対策部隊) Police ( counter NBC operations unit )
	[83]	双葉郡浪江町赤字木平 (24km北西) Futaba county Namie town Akougi Kunugidaira (24kmNorth/West)	2011/5/29 14:10 <b>38.4</b> *2	降雨あり Rain	警察 (NBC対策部隊) Police ( counter NBC operations unit )
双葉郡楮葉町 Futaba county Naraha town	[45]	双葉郡楮葉町山田岡美し森 (20km南) Futaba county Naraha town Yamadaoka Utsukushimori (20kmSouth)	2011/5/29 12:22 <b>0.5</b> *3	降雨あり Rain	電力会社 Electric power company
			2011/5/29 9:07 <b>0.5</b> *3	降雨あり Rain	電力会社 Electric power company
双葉郡広野町 Futaba county Hirono town	[71]	双葉郡広野町下北迫苗代替 (注) (23km南) Futaba county Hirono town Shimokitaba Nawashirogae* (23kmSouth)	2011/5/29 14:39 <b>0.6</b> *2	降雨あり Rain	警察 (NBC対策部隊) Police ( counter NBC operations unit )
			2011/5/29 11:35 0.5 *3	降雨あり Rain	日本原子力研究開発機構 JAEA
	[112]	双葉郡広野町上浅見川 (23km南南西) Futaba county Hirono town Kamiiazamigawa (23kmSouth/South/West)	2011/5/29 11:52 0.6 *3	降雨あり Rain	日本原子力研究開発機構 JAEA
南相馬市 Minami Soma city	[7]	南相馬市鹿島区寺内本屋敷 (32km北北西) Minami Soma city Kashima ward Terauchi Motoyashiki (32kmNorth/North/West)	2011/5/29 11:46 0.7 *3	降雨あり Rain	文部科学省 MEXT
	[80]	南相馬市原町区高見町 (25km北) Minami Soma city Haramachi ward Takami town (25kmNorth)	2011/5/29 11:31 0.4 *3	降雨あり Rain	文部科学省 MEXT
			2011/5/29 8:30 0.2 *2	降雨あり Rain	警察 (NBC対策部隊) Police ( counter NBC operations unit )
	[103]	南相馬市原町区高字大豆柄内 (21km北) Minami Soma city Haramachi ward taka aza Mamegarauchi (21kmNorth)	2011/5/29 11:15 0.5 *3	降雨あり Rain	文部科学省 MEXT
	[107]	南相馬市原町区馬場字中内 (23km北北西) Minami Soma city Haramachi ward Baba aza Nakouchi (23kmNorth/North/West)	2011/5/29 11:00 1.6 *3	降雨あり Rain	文部科学省 MEXT
	[108]	南相馬市原町区大原台畑 (30km北北西) Minami Soma city Haramachi ward Ohara Daihata (30kmNorth/North/West)	2011/5/29 10:44 2.6 *3	降雨あり Rain	文部科学省 MEXT

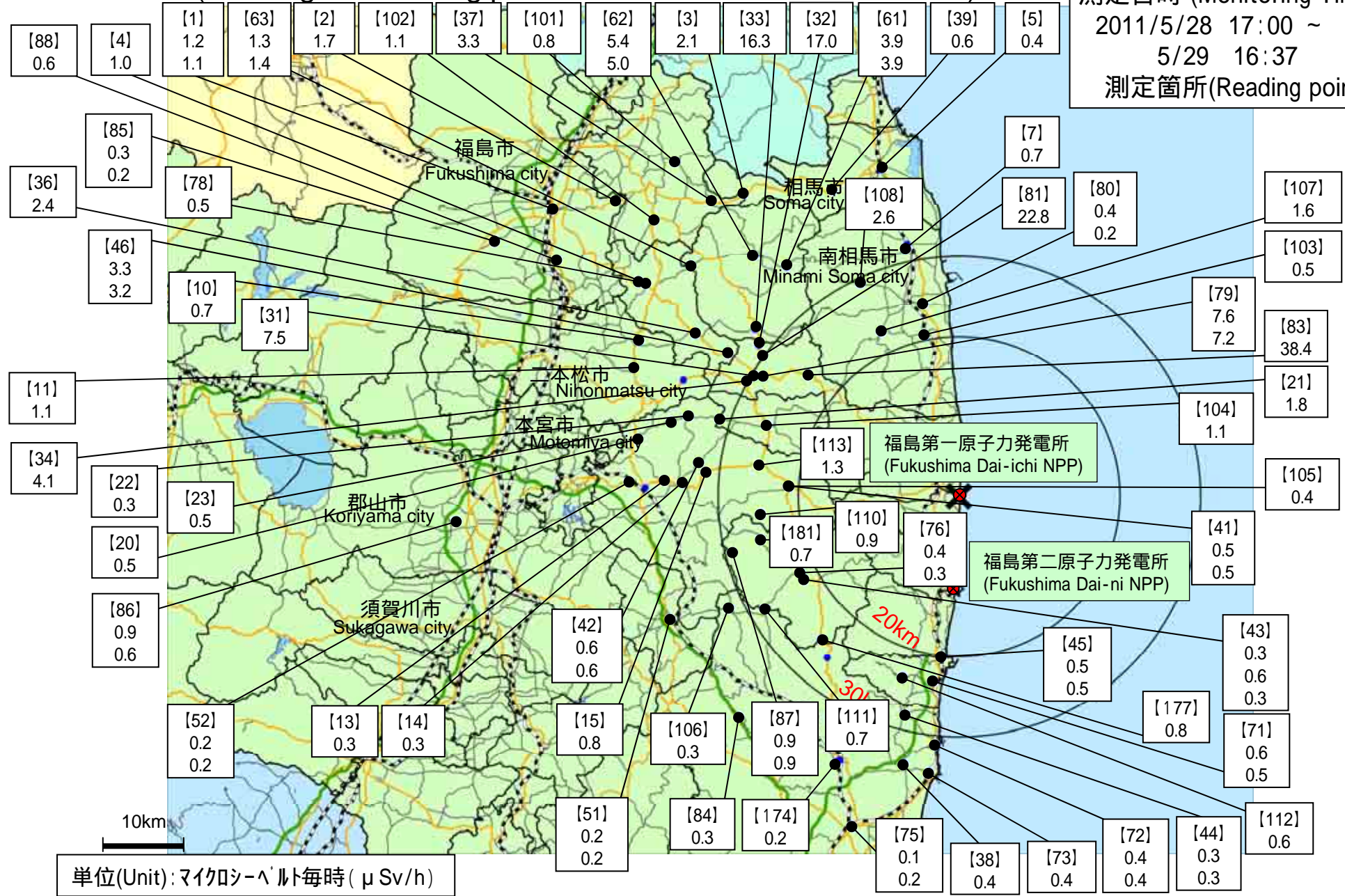
(注) [71] [76] : 同じ地区であるが数百メートル離れた地点である。

(JAEA: Japan Atomic Energy Agency)

\* [71] [76] : These are positioned in same area but a few hundred meters away.

# 福島第一原子力発電所周辺のモニタリング結果 (Readings at Reading point out of Fukushima Dai-ichi NPP)

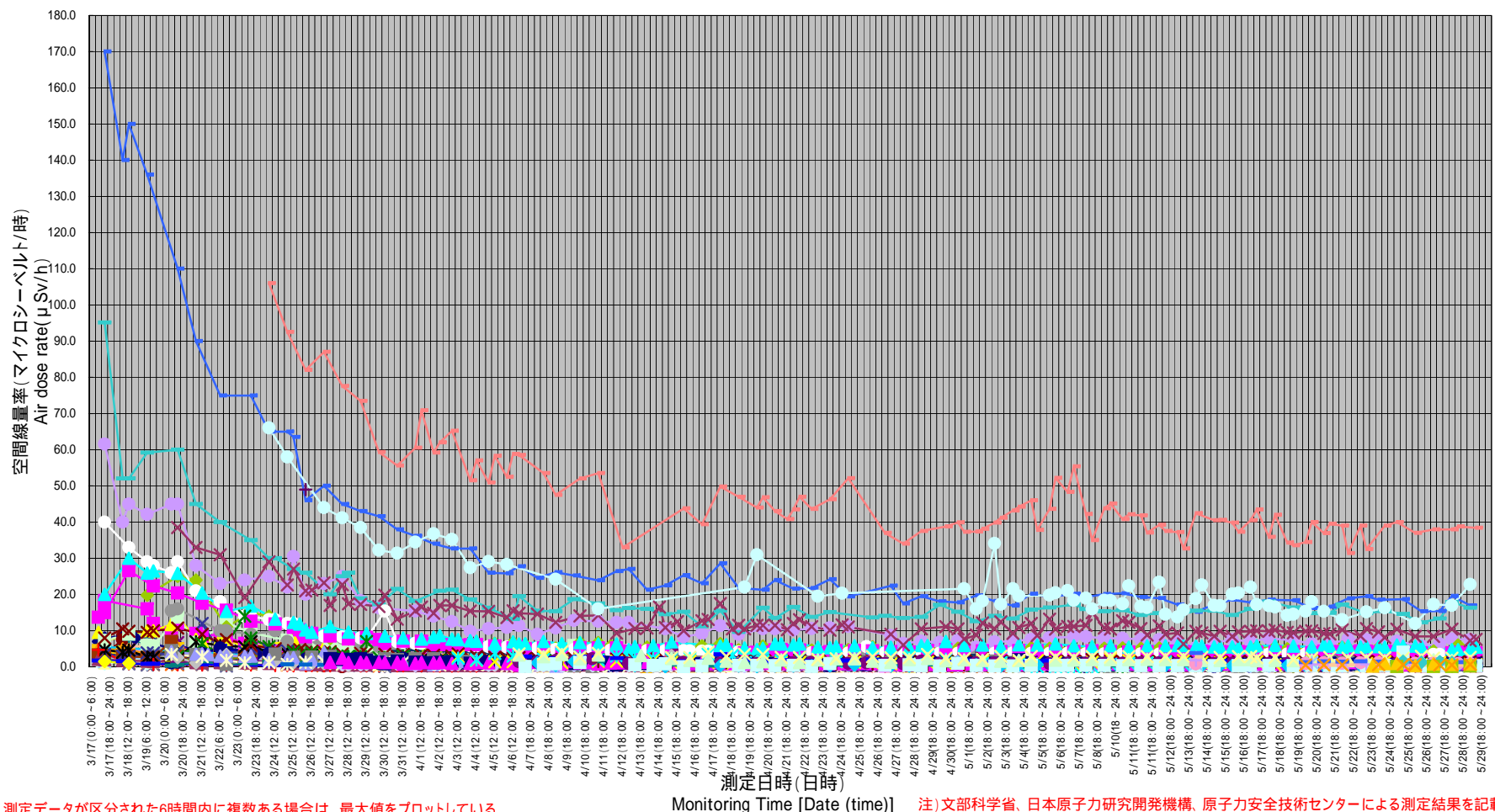
測定日時 (Monitoring Time)  
2011/5/28 17:00 ~  
5/29 16:37  
測定箇所 (Reading point)



単位(Unit): マイクロシーベルト毎時 (μSv/h)

円は範囲の概略を示す (Circles indicate approximate range.)

# 福島第一原子力発電所の20km以遠のモニタリング結果の推移 (Readings at Reading point out of 20 Km Zone of Fukushima Dai-ichi NPP)



注:測定データが区分された6時間内に複数ある場合は、最大値をプロットしている。  
Note: The maximum data is plotted if there are more than one data in 6 hours.

注) 文部科学省、日本原子力研究開発機構、原子力安全技術センターによる測定結果を記載  
Note: Data from MEXT, Japan Atomic Energy Agency, and, NUCLEAR Safety Technology

# 《 日常生活と放射線 》

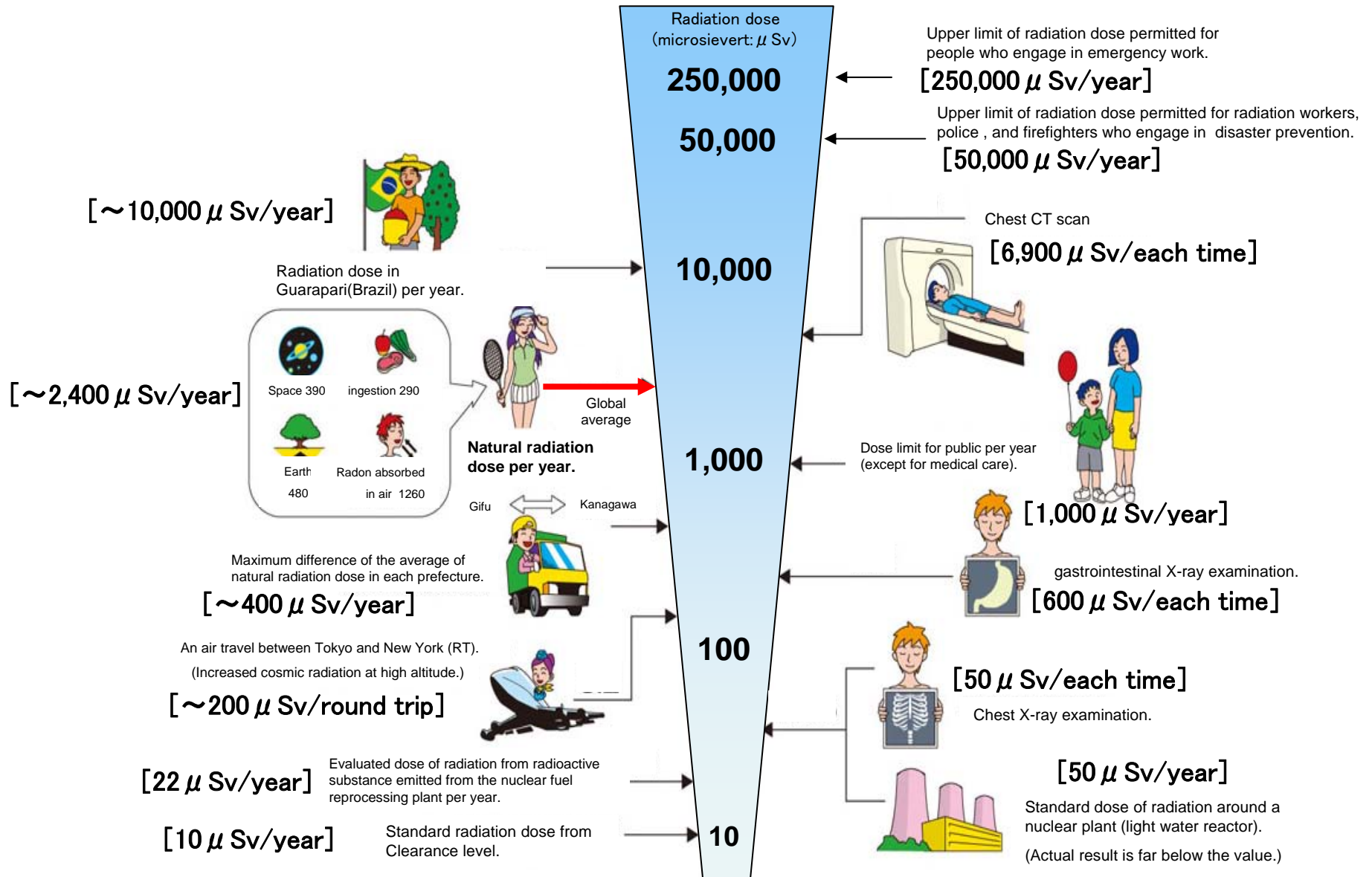


※ Sv【シーベルト】=放射線の種類による生物効果の定数(※) × Gy【グレイ】

※ X線、γ線では 1

# Radiation in Daily-life

※Unit :  $\mu\text{Sv}$



※  $\text{Sv}$  [Sievert] = Constant of organism effect by kind of radiation (※)  $\times$  Gy [gray]

※ It is 1 in case of X ray and  $\gamma$  ray.