

福岛第一原子能发电站20km以外的监控结果  
20km

1

2011年5月22日 13点00分至今  
2011 5 22 13 00  
文 部 科 学 省

○文部科学省收集的结果

○

- \* 1 GM(盖革-米勒计数管)测量值 GM(가 - )
- \* 2 电离室测量值
- \* 3 NaI(碘化钠)闪烁体测量值 NaI( - )
- \* 4 在测量时间内的测量值的变动范围
- \* 5 半导体探测器测定的值

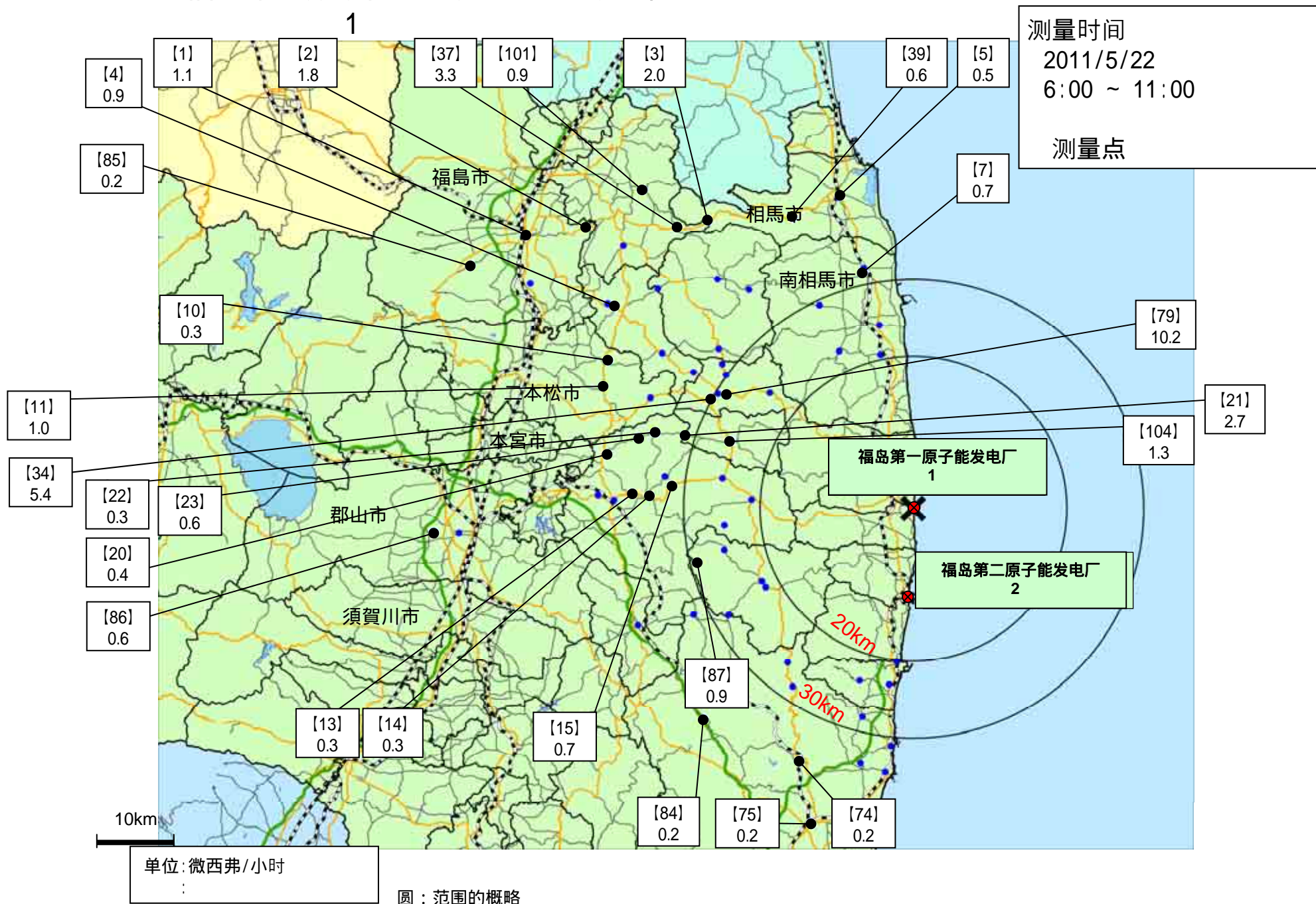
场所(离福岛第1发电厂的距离) ( )		测量时间	数值(微西弗/小时) ( / )	气候	实施者
磐城市	【74】 磐城市小川町高萩 (36km西南南) 가 (36km)	2011/5/22 10:45	0.2 *3	没下雨	文部科学省
	【75】 磐城市内乡御麻町 (43km西南南) (43km)	2011/5/22 10:21	0.2 *3	没下雨	文部科学省
	【84】 磐城市三和町差盐 (39km西南) (39km)	2011/5/22 9:43	0.2 *3	没下雨	文部科学省
郡山市	【86】 郡山市大槻町长右工门林 (63km西) (63km)	2011/5/22 6:00	0.6 *5	没下雨	防卫省
相马市	【5】 相马市中野寺前 (42km西北偏北) (42km)	2011/5/22 10:07	0.5 *3	没下雨	文部科学省
	【39】 相马市山上上並木(41km西北偏北) 가 (41km)	2011/5/22 9:53	0.6 *3	有下雨	文部科学省
伊达市	【3】 伊达市灵山町石田彦平 (46km西北) (46km)	2011/5/22 9:31	2.0 *3	没下雨	文部科学省
	【37】 伊达市灵山町石田宝司泽 (48km西北) (48km)	2011/5/22 9:21	3.3 *3	有下雨	文部科学省
	【101】 伊达市灵山町大石字三之轮 (55km西北) (55km)	2011/5/22 9:03	0.9 *3	没下雨	文部科学省
伊达郡川俣町 가	【4】 伊达郡川俣町大字鹤泽字川端 (47km西北) 가 (47km)	2011/5/22 8:57	0.9 *3	没下雨	日本原子能研究开发机构
田村市	【13】 田村市常叶町西向屋形 (37km西) (37km)	2011/5/22 10:21	0.3 *3	没下雨	日本原子能研究开发机构
	【14】 田村市常叶町常叶内町 (34km西) (34km)	2011/5/22 10:42	0.3 *3	没下雨	日本原子能研究开发机构
	【15】 田村市常叶町山根鹿岛 (32km西) 가 (32km)	2011/5/22 10:53	0.7 *3	有下雨	日本原子能研究开发机构
	【20】 田村市船引町新馆下 (41km西) (41km)	2011/5/22 10:04	0.4 *3	没下雨	日本原子能研究开发机构
	【22】 田村市船引町上移字后田 (35km西北偏西) 가 (35km)	2011/5/22 9:38	0.3 *3	没下雨	日本原子能研究开发机构
	【23】 田村市船引町南移水中内 (37km西北偏西) (37km)	2011/5/22 9:22	0.6 *3	没下雨	日本原子能研究开发机构
二本松市	【10】 二本松市针道中岛 (44km西北偏西) (44km)	2011/5/22 9:12	0.7 *3	没下雨	日本原子能研究开发机构
	【11】 二本松市太田字下田 (44km西北偏西) (44km)	2011/5/22 9:20	1.0 *3	没下雨	日本原子能研究开发机构

- \* 1 GM(盖革-米勒计数管)测量值 GM( / )
- \* 2 电离室测量值
- \* 3 NaI(碘化钠)闪烁体测量值 NaI( / )
- \* 4 在测量时间内的测量值的变动范围
- \* 5 半导体探测器测定的值

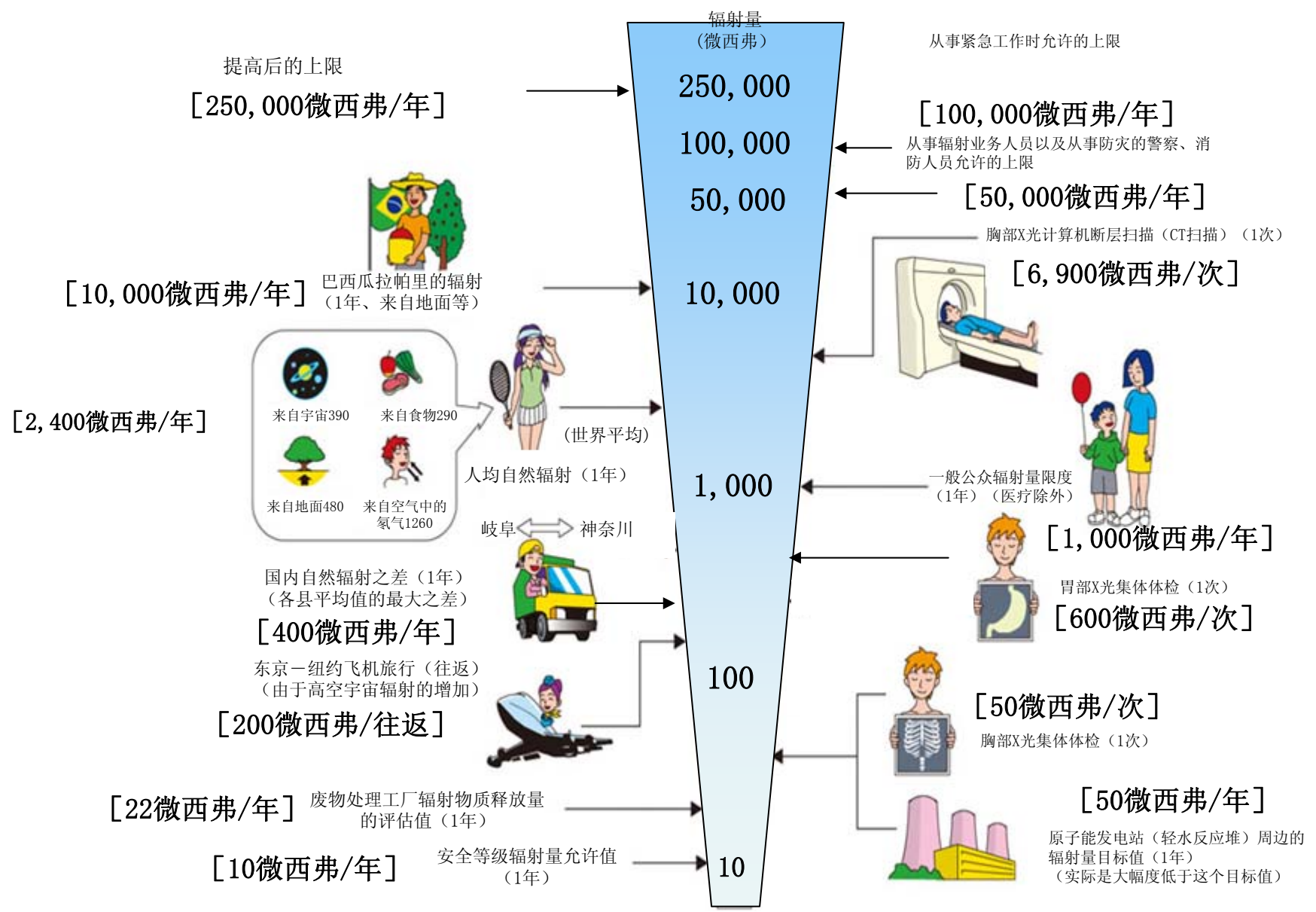
场所(离福岛第1发电厂的距离) ( 1 )		测量时间	数值(微西弗/小时) ( / )	气候	实施者	
福岛市	【1】	福岛市杉妻町 (62km西北) (62km )	2011/5/22 8:11	1.1 *3	没下雨	文部科学省
	【2】	福岛市大波沓之入 (56km西北) (56km )	2011/5/22 8:45	1.8 *3	没下雨	文部科学省
	【85】	福岛市荒井原宿 (66km西北偏西) (66km )	2011/5/22 6:00	0.2 *5	没下雨	防卫省
双叶郡葛尾村 가	【21】	双叶郡葛尾村上野川 (31km西北偏西) 가 가 가 (31km )	2011/5/22 9:49	2.7 *3	没下雨	日本原子能研究开发机构
	【104】	双叶郡葛尾村大字落合字落合 (26km西北偏西) 가 (26km )	2011/5/22 10:05	1.3 *3	没下雨	日本原子能研究开发机构
双叶郡川内村 가	【87】	双叶郡川内村上川内花之内 (29km西南偏西) 가 (29km )	2011/5/22 6:00	0.9 *2	没下雨	防卫省
双叶郡浪江町	【34】	双叶郡浪江町津岛大高木 (30km西北偏西) (30km )	2011/5/22 10:23	5.4 *3	有下雨	日本原子能研究开发机构
	【79】	双叶郡浪江町下津岛萱深 (29km西北偏西) 가 (29km )	2011/5/22 10:36	10.2 *3	没下雨	日本原子能研究开发机构
南相马市	【7】	南相马市鹿岛区寺内本屋敷 (32km西北偏北) 가 (32km )	2011/5/22 10:47	0.7 *3	没下雨	文部科学省

# 福岛第一原子能发电厂周边监测结果

1



# 《日常生活与辐射》

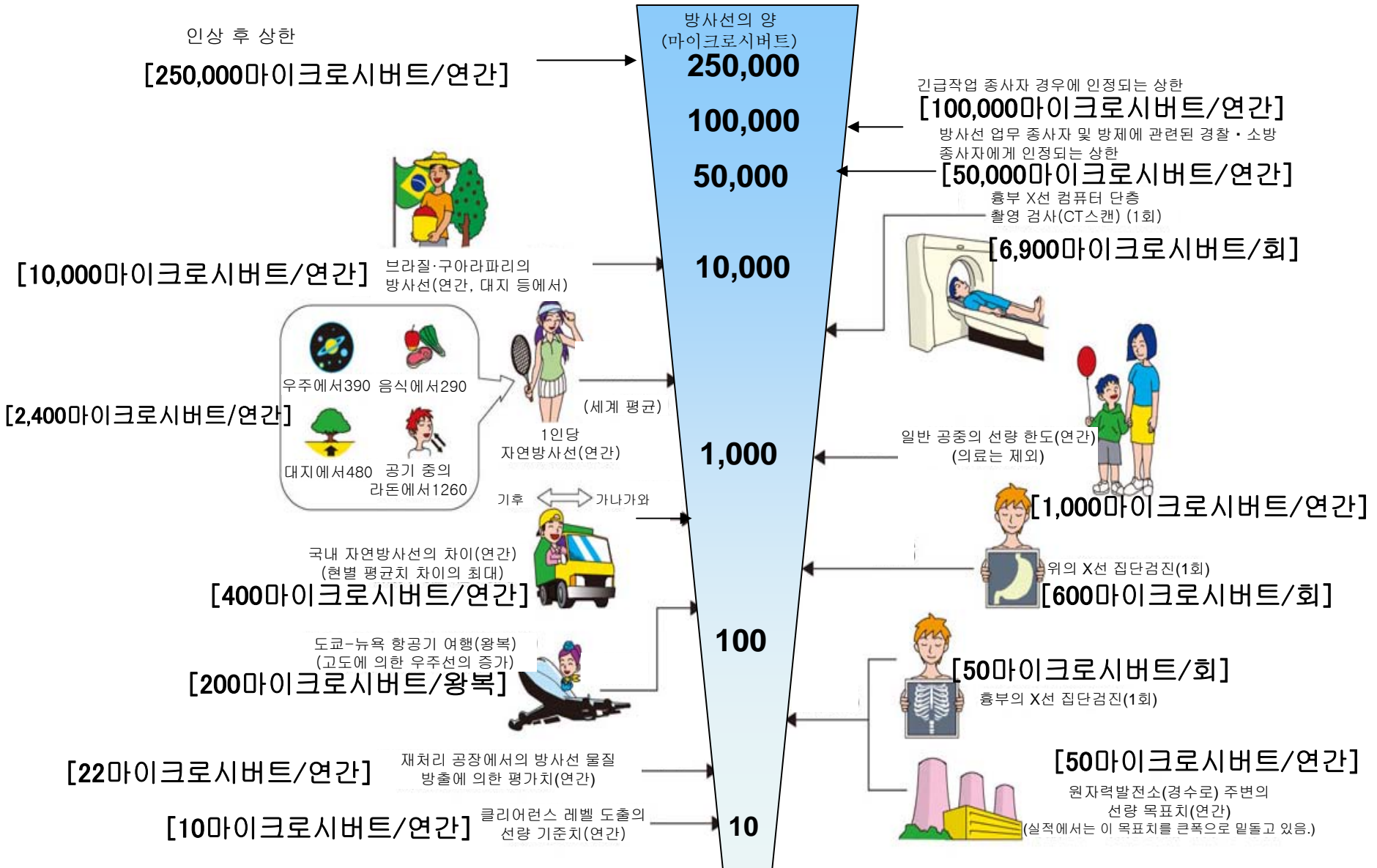


※ Sv【西弗】= 辐射种类产生的生物效应常数 (※) × Gy【格雷】

※ X射线、γ射线为 1

# 《 일상생활과 방사선 》

주:본 자료는 일본어로 작성한 자료의 잠정적 번역임.



※ Sv【시버트】=방사선 종류에 의한 생물효과의 정수 (※) × Gy【그레이】

※ X선, γ선에서는 1