

注:本资料是日语版资料的暂定中文翻译版。

紧急时环境放射能监测测量结果(4/22:第1小组)

2011/4/22		测量值单位(微西弗/小时)									
		福岛		川俣	饭馆	南相马	南相马		饭馆	川俣	福岛
		测量时间	测量值(车内)	测量值(车外)	备注	测量时间	测量值(车内)	测量值(车外)	备注		
a1	福岛(福岛分所)	9:18	0.49	0.62	阴天	15:03	0.33				阴天
a3	福岛	9:22	0.60		阴天	14:59	0.52				阴天
a4	福岛	9:25	0.52		阴天	14:56	0.58				阴天
a5	福岛	9:26	0.70		阴天	14:54	0.83				阴天
a6	福岛	9:28	0.70		阴天	14:51	0.92				阴天
a7	福岛	9:29	0.74		阴天	14:50	0.80				阴天
a8	福岛	9:32	0.87		阴天	14:48	0.98				阴天
a9	福岛	9:34	1.1		阴天	14:47	1.9				阴天
a10	福岛	9:36	1.1	1m 1.86 地上2.56	阴天	14:42	1.1	1m 1.77 地上2.49			阴天
a11	福岛	9:42	0.74		阴天	14:38	0.78				阴天
a12	福岛	9:45	0.62		阴天	14:35	0.70				阴天
a13	川俣	9:48	0.64		阴天	14:32	0.68				阴天
a14	川俣	9:50	0.47		阴天	14:30	0.52				阴天
a15	川俣	9:52	0.58		阴天	14:27	0.59				阴天
a16	川俣	9:55	0.68		阴天	14:24	0.62				阴天
a17	川俣	10:01	0.58		阴天						
a18	川俣	10:02	0.48		阴天	14:21	0.48				阴天
a19	川俣	10:03	0.74	1m 1.02 地上1.40	阴天 样品采取: 陆地土·叶菜· 上水道·粉尘						
a20	川俣	10:34	0.47		阴天	14:19	0.53				阴天
a21	川俣·饭馆	10:40	1.1	1m 1.62 地上1.85	阴天	14:11	1.3	1m 1.80 地上1.96			阴天
a22	饭馆	10:44	1.2		阴天	14:09	1.5				阴天
a23	饭馆	10:46	2.7		小雨	14:07	2.3				阴天
a24	饭馆	10:48	3.3		小雨	14:05	3.3				阴天
a25	饭馆	10:50	4.6	1m 9.27 地上11.70	小雨 样品采取: 陆地土·叶菜· 池子的水						阴天
a26	饭馆	11:01	2.5		小雨	14:03	2.8				阴天
a35	饭馆(饭馆村公所)	11:06	1.8	1m 3.76 地上5.56	小雨 样品采取: 粉尘·上水道·土壤	13:55	1.9	1m 3.69 地上5.22			阴天
a27	饭馆	11:37	3.2	1m 6.00 地上7.87	小雨	13:49	3.5	1m 6.26 地上7.84			阴天
a28	饭馆	11:44	2.8	1m 4.42 地上7.06	小雨	13:40	2.8	1m 4.55 地上7.31			阴天 北侧 1m 4.76 地上6.87
a29	南相马	11:49	2.0		小雨	13:36	2.3				小雨
a30	南相马	11:55	1.9		小雨	13:30	1.9				小雨
a31	南相马	12:00	0.9		小雨	13:25	0.9				小雨
a32	南相马	12:02	0.61		小雨	13:23	0.68				小雨
a33	南相马	12:07	0.61	1m 0.79 地上1.27	小雨	13:20	0.39				小雨
a34	南相马(南相马综合厅舍)	12:16	0.37	1m 0.63 地上0.94	小雨 样品采取: 陆地土·叶菜· 上水道·粉尘						

紧急时环境放射能监测测量结果(4/22:第2小组)

2011/4/22		测量值单位(微西弗/小时)							
地点		福島→小野→磐城				磐城→小野→田村→福島			
		测量时间	测量值(车内)	测量值(车外)	备注	测量时间	测量值(车内)	测量值(车外)	备注
b1	福島(福島分所)	9:16	0.34	/	阴天	15:28	0.48	/	阴天
b2	福島	/	/	/	/	15:11	0.8	1.3	阴天
b3	福島	/	/	/	/	15:06	0.9	/	阴天
b4	川俣	/	/	/	/	14:57	0.64	/	阴天
b5	川俣	/	/	/	/	14:43	0.53	/	阴天
b6	川俣	/	/	/	/	14:40	0.83	/	阴天
b7	川俣	/	/	/	/	14:38	0.82	/	阴天
b8	川俣	/	/	/	/	14:31	0.81	/	阴天
b9	二本松	/	/	/	/	14:28	0.60	/	阴天
b10	二本松	/	/	/	/	14:24	0.87	/	阴天
b11	二本松	/	/	/	/	14:21	0.82	/	阴天
b12	二本松	/	/	/	/	14:16	0.62	/	阴天
b13	田村	/	/	/	/	14:10	0.45	0.56	阴天
b14	田村	/	/	/	/	13:57	0.24	0.23	阴天
b15	田村	/	/	/	/	13:51	0.23	/	阴天
b16	田村	/	/	/	/	13:44	0.23	/	阴天
b17	田村	/	/	/	/	13:42	0.26	/	阴天
b18	小野	/	/	/	/	13:38	0.25	/	阴天
b19	小野	/	/	/	/	13:32	0.22	/	阴天
b20	小野	/	/	/	/	13:32	0.23	/	阴天
b21	小野	/	/	/	/	13:29	0.23	/	阴天
b42	松川P	9:32	0.71	/	阴天	/	/	/	/
b43	二本松高速公路出入口	9:37	1.2	/	阴天	/	/	/	/
b44	安达太良服务区域	9:43	0.61	0.65	阴天	/	/	/	/
b45	本宫高速公路出入口	9:47	0.73	/	阴天	/	/	/	/
b46	郡山东高速公路出入口	9:57	0.76	/	阴天	/	/	/	/
b47	船引三春高速公路出入口	10:01	0.39	/	阴天	/	/	/	/
b22	小野	10:20	0.18	0.17	样品采取: 陆地主·叶菜·上水道· 粉尘	13:24	0.18	0.18	阴天
b23	小野	10:58	0.28	/	阴天	13:16	0.23	/	阴天
b24	小野	11:00	0.27	/	阴天	13:14	0.24	/	阴天
b25	磐城	11:06	0.26	/	阴天	13:07	0.24	/	阴天
b48	磐城	11:09	0.36	/	阴天	13:04	0.32	/	阴天
b26	磐城	11:23	0.28	/	阴天	12:51	0.23	/	阴天
b27	磐城	11:33	0.23	/	阴天	12:41	0.26	/	阴天
b41	磐城(磐城综合厅舍)	11:45	0.22	0.22	样品采取: 陆地主·叶菜·上水道· 粉尘	/	/	/	/

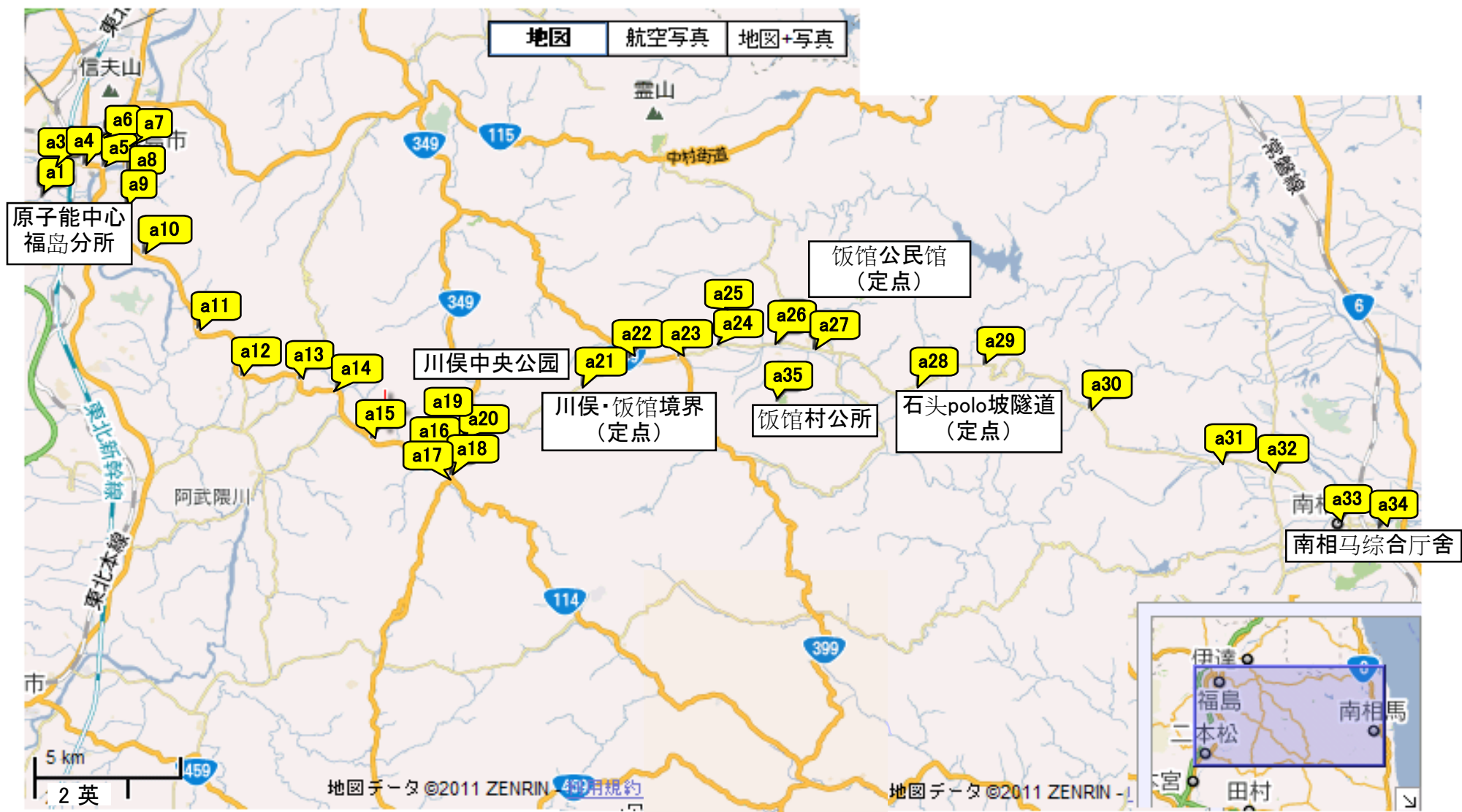
紧急时环境放射能监测测量结果(4/22:第3小组)

2011/4/22		测量值单位(微西弗/小时)				
		福岛 → 二本松 → 田村 → 山木屋 → 月馆				
	地点	测量时间	测量值(车内)	测量值(车外)	天气	备注
c1	福岛(福岛分所)	9:25	0.48		阴天	
c2	福岛	9:45	0.83		阴天	
c3	二本松	9:49	0.87		阴天	
c4	二本松	10:01	1.3	1m 2.02 地上 3.16	阴天	样品采取:陆地土·叶菜·粉尘
c5	二本松	10:41	1.0		阴天	
c6	二本松	10:52	0.73		阴天	
c7	二本松/田村	10:55	0.76		阴天	
c8	田村	10:58	0.54	1m 0.58 地上 0.74	阴天	
c9	田村	11:12	0.34	1m 0.28 地上 0.37	阴天	样品采取:陆地土·叶菜·粉尘
c10	二本松	12:32	0.76		阴天	
c11	川俣	13:20	0.85		阴天	
c12	川俣	12:44	1.74	1m 2.61 地上 3.38	有下雨	样品采取: 陆地土·叶菜·上水道·粉尘
c13	川俣	13:26	0.99		阴天	
c14	伊达	13:32	0.83	1m 1.09 地上 1.95	阴天	样品采取: 陆地土·叶菜·上水道·粉尘
c15	福岛(福岛分所)	14:33	0.44		阴天	

紧急时环境放射能监测测量结果(4/22:第4小组)

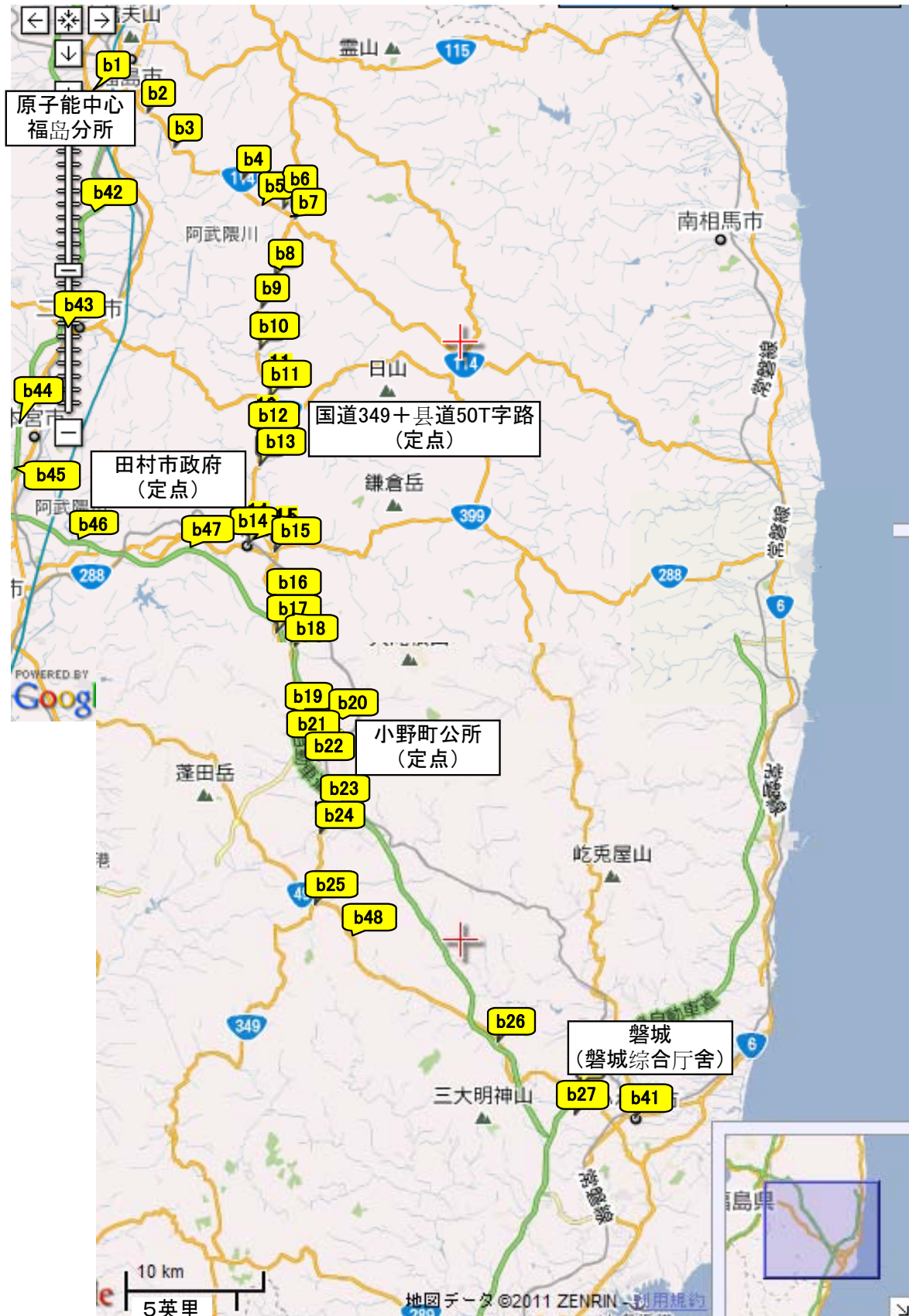
2011/4/22		测量值单位(微西弗/小时)				
地点		福岛 → 大玉 → 须贺川 → 泉崎 → 白河 → 西乡				
		测量时间	测量值(车内)	测量值(车外)	天气	备注
d1	福岛(福岛分所)	9:24	0.38		阴天	
d2	伏拜交叉路口	9:44	0.55		阴天	
d3	国道4·国道459 立交点	10:06	0.88		阴天	
d4	大玉村公所	10:22	0.57	1m 0.71 地上 0.93	阴天	样品采取: 粉尘·土壤·叶菜
d5	朝日啤酒前	11:08	1.2		阴天	
d6	郡山 国道4号	11:14	0.69		阴天	
d7	国道49号侧道 立交点	11:19	0.69		阴天	
d8	侧道联合点	11:35	0.60		阴天	
d9	须贺川市政府	11:51	0.21	1m 0.23 地上 0.39	阴天	样品采取: 粉尘·土壤·叶菜
d10	镜石町公所旁边	13:17	0.27		阴天	
d11	高原道路	13:31	0.25		阴天	
d12	泉崎村公所	13:40	0.37	1m 0.62 地上 0.69	阴天	样品采取: 粉尘·土壤·叶菜
d13	白河市政府	14:26	0.44	1m 0.76 地上 0.95	阴天	样品采取: 粉尘·土壤·叶菜
d14	西乡村公所	15:02	0.42	1m 0.55 地上 0.84	阴天	样品采取: 粉尘·土壤·叶菜
d15	白河高速公路出入口	15:41	0.59		阴天	
d16	白河中央	15:47	0.49		阴天	
d17	矢吹高速公路出入口	15:55	0.33		阴天	
d18	安积PA	16:13	1.0		阴天	
d19	郡山高速公路出入口	16:21	0.87		阴天	
d20	二本松高速公路出入口	16:38	1.10		阴天	
d21	福岛松川P	16:45	0.66		阴天	
d22	福岛西高速公路出入口	16:55	0.40		阴天	

紧急时环境放射能监测点(第1小组)



注:关于a2没测量数据

紧急时环境放射能监测点(第2小组)



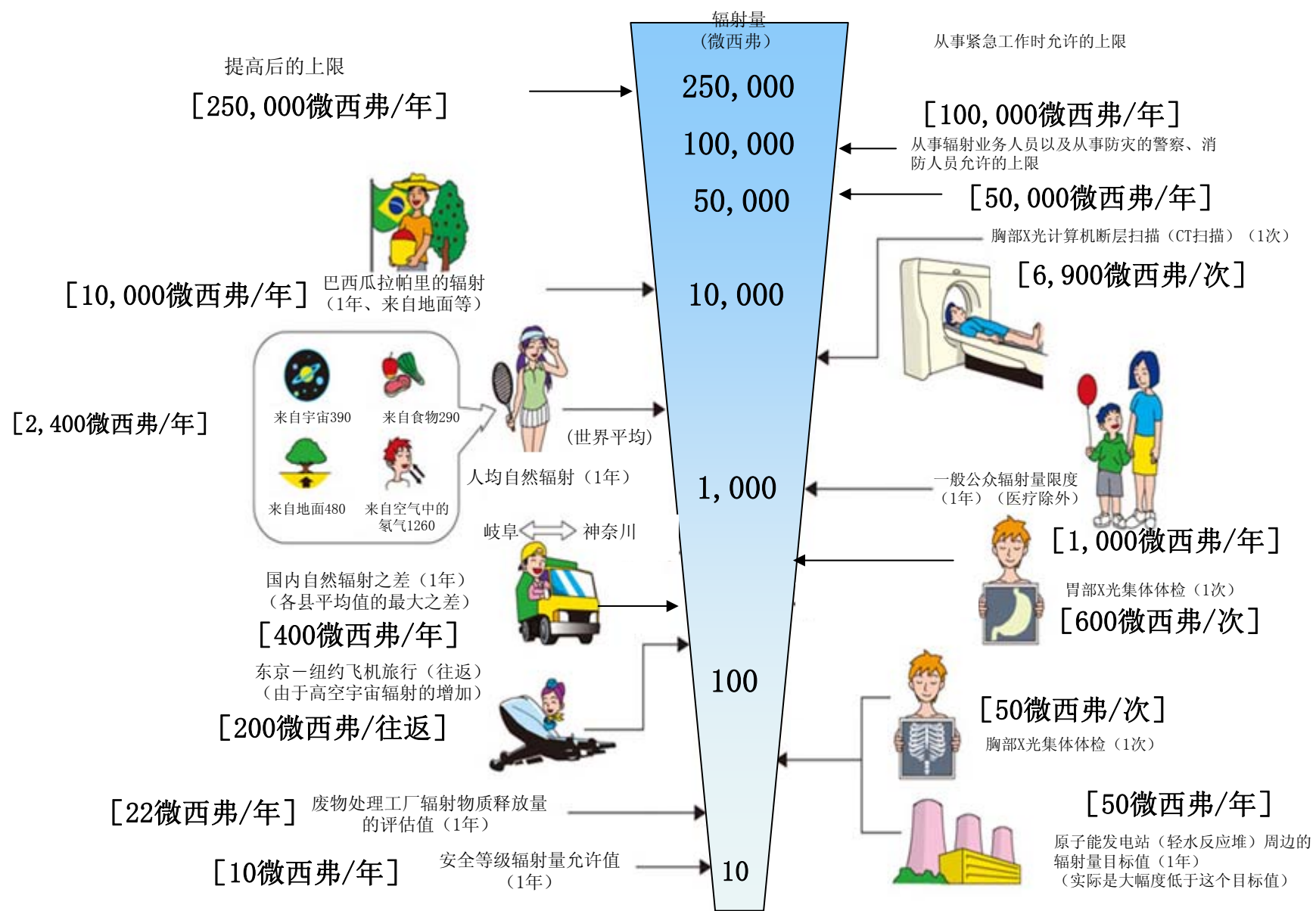
紧急时环境放射能监测点(第3小组)



紧急时环境放射能监测点(第4小组)



<<日常生活与辐射>>



※ Sv【西弗】= 辐射种类产生的生物效应常数 (※) × Gy【格雷】

※ X射线、γ射线为 1