

紧急时环境放射能监测测量结果(4/16:第1小组)

2011/4/16		测量值单位(微西弗/小时)							
地点 (福岛 川俣町 饭馆村 南相马市)	福岛 川俣 饭馆 南相马				南相马 饭馆 川俣 福岛				
	测量时间	测量值 (车内)	测量值 (车外)	备注	测量时间	测量值 (车内)	测量值 (车外)	备注	
a1	福岛(福岛分所)	9:12	0.42	0.57	晴	12:24	0.55	/	晴
a3	福岛	9:18	0.72	/	晴	15:20	0.52	/	晴
a4	福岛	9:20	0.61	/	晴	15:19	0.67	/	晴
a5	福岛	9:22	0.81	/	晴	15:17	0.83	/	晴
a6	福岛	9:23	0.86	/	晴	15:15	0.83	/	晴
a7	福岛	9:25	0.79	/	晴	15:14	0.84	/	晴
a8	福岛	9:27	1.1	/	晴	15:12	0.97	/	晴
a9	福岛	9:29	2.1	/	晴	15:10	2.0	/	晴
a10	福岛	9:32	1.2	1m 1.63 地上2.33	晴	15:05	1.2	1m 1.64 地上2.32	晴
a11	福岛	9:37	0.88	/	晴	14:59	0.89	/	晴
a12	福岛	9:40	0.79	/	晴	14:56	0.73	/	晴
a13	川俣	9:43	0.80	/	晴	14:53	0.77	/	晴
a14	川俣	9:49	0.49	/	晴	14:51	0.53	/	晴
a15	川俣	9:52	0.61	/	晴	14:40	0.63	/	晴
a16	川俣	9:54	0.67	/	晴	14:37	0.66	/	晴
a17	川俣	10:01	0.55	/	晴	/	/	/	/
a18	川俣	10:01	0.58	/	晴	14:34	0.41	/	晴
a19	川俣	10:03	0.85	1m 1.09 地上 1.58	晴 样品采取:陆地土· 叶菜·上水道·粉尘	/	/	/	/
a20	川俣	10:33	0.56	/	晴	14:32	0.50	/	晴
a21	川俣·饭馆	10:40	1.1	1m 1.72 地上 2.18	晴	14:21	1.2	1m 1.95 地上2.43	阴天
a22	饭馆	10:45	1.3	/	晴	14:18	1.7	/	阴天
a23	饭馆	10:48	2.4	/	晴	14:16	2.5	/	阴天
a24	饭馆	10:50	3.8	/	晴	14:15	3.5	/	阴天
a25	饭馆	10:52	4.7	1m 7.31 地上 9.18	晴 样品采取:陆地土· 叶菜·池子的水	/	/	/	阴天
a26	饭馆	11:07	3.3	/	晴	14:12	3.3	/	晴
a35	饭馆(饭馆村公所)	11:12	2.2	1m 4.07 地上 5.63	晴 样品采取:粉尘· 上水道·土壤	14:04	2.2	1m 4.02 地上5.82	阴天
a27	饭馆	11:43	3.3	1m 6.32 地上 8.42	晴	13:56	3.6	1m 6.35 地上8.68	阴天
a28	饭馆	11:53	2.8	1m 4.05 地上 6.31	晴	13:47	2.8	1m 4.17 地上5.58	晴 北侧1m 4.75 地上 5.85
a29	南相马	12:01	2.1	/	晴	13:43	2.5	/	晴
a30	南相马	12:08	2.0	/	阴天	13:36	2.0	/	晴
a31	南相马	12:14	1.1	/	阴天	13:30	0.8	/	晴
a32	南相马	12:15	0.71	/	阴天	13:28	0.74	/	晴
a33	南相马	12:20	0.50	1m 0.82 地上 1.27	阴天	13:24	0.54	/	晴
a34	南相马(南相马综合厅舍)	12:28	0.41	1m 0.53 地上 0.86	阴以后雷雨 样品采取:陆地土· 叶菜·上水道·粉尘	/	/	/	/

紧急时环境放射能监测测量结果(4/16:第2小组)

2011/4/16		测量值单位(微西弗/小时)							
地点		福島 → 小野 → 磐城				磐城 → 小野 → 田村 → 福島			
		测量时间	测量值(车内)	测量值(车外)	备注	测量时间	测量值(车内)	测量值(车外)	备注
b1	福島(福島分所)	9:13	0.40	/	晴	15:49	0.50	/	晴
b2	福島	/	/	/	/	15:27	1.5	2.1	晴
b3	福島	/	/	/	/	15:22	1.0	/	晴
b4	川俣	/	/	/	/	15:14	0.57	/	晴
b5	川俣	/	/	/	/	15:06	0.49	/	晴
b6	川俣	/	/	/	/	15:02	0.89	/	晴
b7	川俣	/	/	/	/	15:00	0.78	/	晴
b8	川俣	/	/	/	/	14:54	0.94	/	晴
b9	二本松	/	/	/	/	14:51	0.69	/	晴
b10	二本松	/	/	/	/	14:41	0.89	/	晴
b11	二本松	/	/	/	/	14:37	0.88	/	晴
b12	二本松	/	/	/	/	14:32	0.68	/	晴
b13	田村	/	/	/	/	14:27	0.36	0.49	阴天
b14	田村	/	/	/	/	14:11	0.21	0.27	阴天
b15	田村	/	/	/	/	14:04	0.26	/	晴
b16	田村	/	/	/	/	13:58	0.29	/	晴
b17	田村	/	/	/	/	13:56	0.29	/	晴
b18	小野	/	/	/	/	13:53	0.24	/	晴
b19	小野	/	/	/	/	13:45	0.23	/	晴
b20	小野	/	/	/	/	13:45	0.24	/	晴
b21	小野	/	/	/	/	13:43	0.27	/	晴
b42	松川P	9:33	0.75	/	晴	/	/	/	/
b43	二本松高速公路出入口	9:39	1.3	/	晴	/	/	/	/
b44	安达太良服务区域	9:45	0.71	0.75	晴	/	/	/	/
b45	本宫高速公路出入口	9:49	0.80	/	晴	/	/	/	/
b46	郡山东高速公路出入口	9:58	0.74	/	晴	/	/	/	/
b47	船引三春高速公路出入口	10:04	0.40	/	晴	/	/	/	/
b22	小野	10:25	0.28	0.28	晴 样品采取:陆地土· 叶菜·上水道·粉尘	13:37	0.24	0.28	晴
b23	小野	11:03	0.28	/	晴	13:30	0.27	/	晴
b24	小野	11:05	0.28	/	晴	13:28	0.26	/	晴
b25	磐城	11:12	0.30	/	晴	13:21	0.33	/	晴
b48	磐城	11:16	0.34	/	晴	13:17	0.33	/	晴
b26	磐城	11:31	0.28	/	晴	13:03	0.26	/	阴天
b27	磐城	11:41	0.25	/	晴	12:53	0.25	/	有下雨
b41	磐城(磐城综合厅舍)	11:56	0.27	0.28	晴 样品采取:陆地土· 叶菜·上水道·粉尘	/	/	/	/

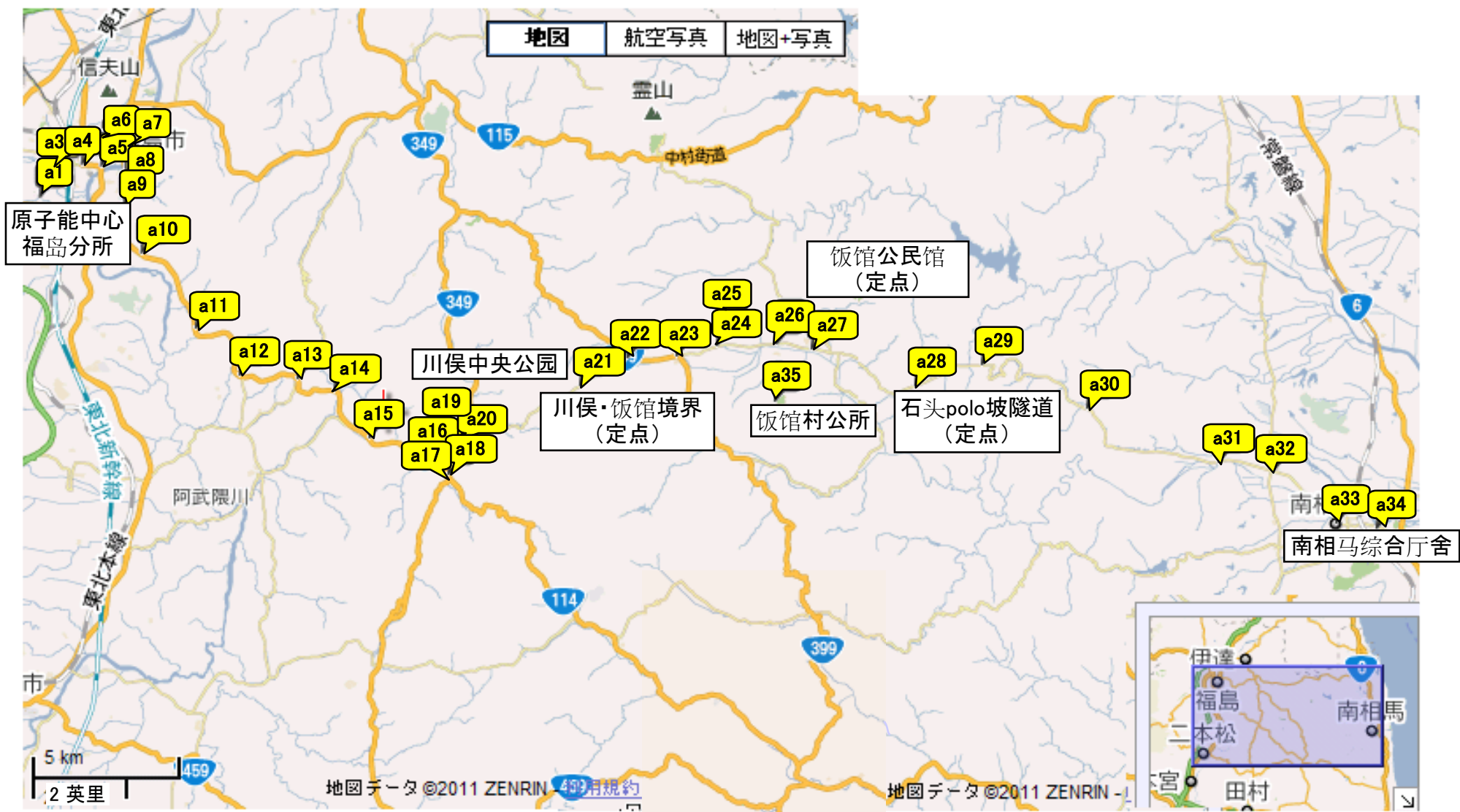
紧急时环境放射能监测测量结果(4/16:第3小组)

2011/4/16		测量值单位(微西弗/小时)				
地点		福岛 → 二本松 → 田村 → 山木屋 → 月馆				
		测量时间	测量值(车内)	测量值(车外)	天气	备注
c1	福岛(福岛分所)	9:15	0.47		晴	
c2	福岛	9:32	1.1		晴	
c3	二本松	9:37	0.93		晴	
c4	二本松	9:50	1.2	1.5	晴	样品采取: 陆地土·叶菜·粉尘
c5	二本松	10:35	0.99		晴	
c6	二本松	10:47	0.76		晴	
c7	二本松/田村	10:51	0.62		晴	
c8	田村	10:55	0.61	0.72	晴	定点TEL报告
c9	田村	11:08	0.35	0.32	晴	定点TEL报告 样品采取:陆地土·叶菜·粉尘
c10	二本松	12:15	0.75		阴天	
c11	川俣	13:05	0.91		阴天	
c12	川俣	12:30	1.7	2.7	阴天	样品采取: 陆地土·叶菜·上水道·粉尘
c13	川俣	13:13	0.89		阴天	
c14	伊达	13:20	0.92	1.1	阴天	样品采取: 陆地土·叶菜·上水道·粉尘
c15	福岛(福岛分所)	14:27	0.50		晴	

紧急时环境放射能监测测量结果(4/16:第4小组)

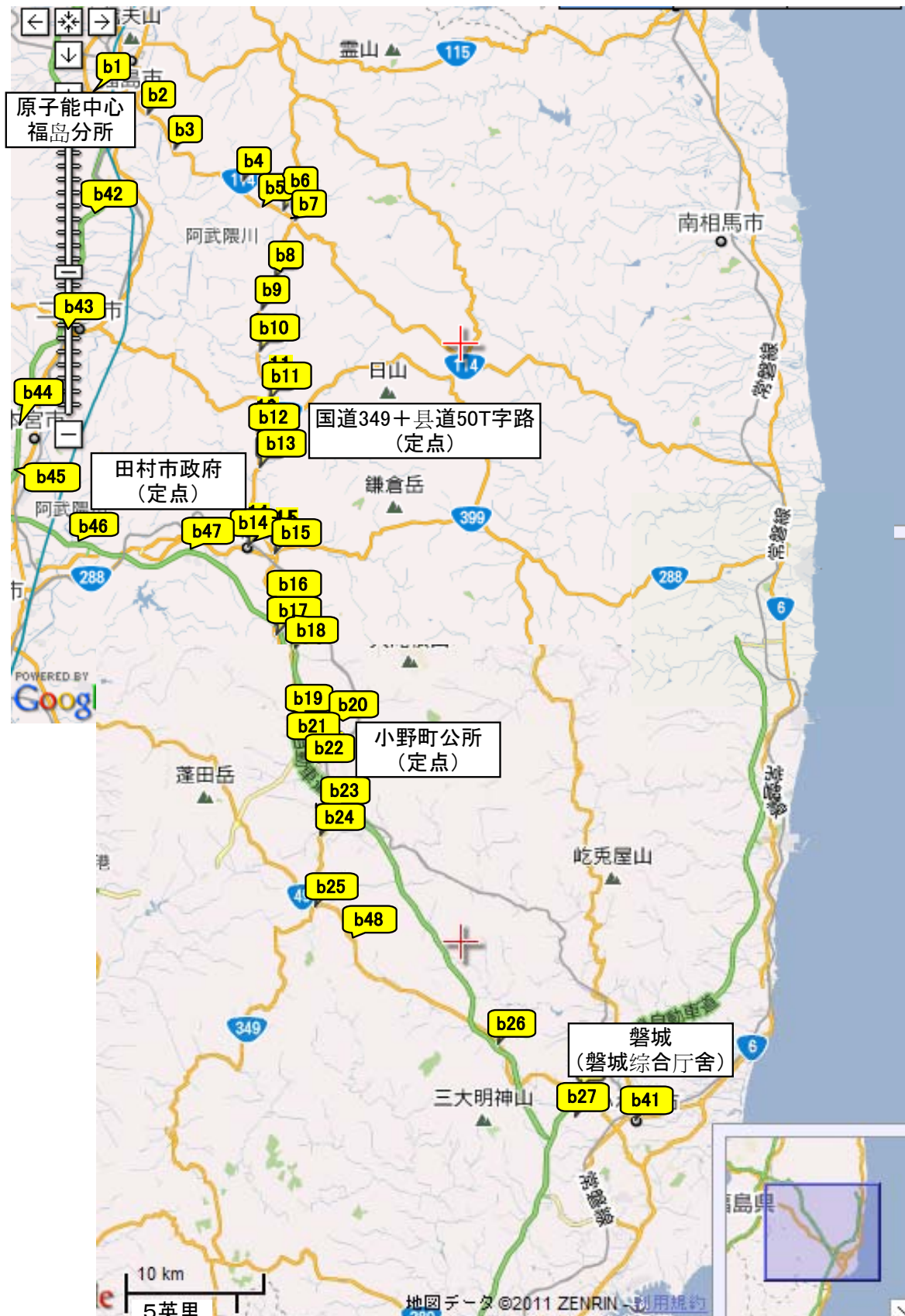
2011/4/16		测量值单位(微西弗/小时)				
地点		福岛 → 大玉 → 须贺川 → 泉崎 → 白河 → 西乡				
		测量时间	测量值(车内)	测量值(车外)	天气	备注
d1	福岛(福岛分所)	9:10	0.42		晴	
d2	伏拜交叉路口	9:20	0.61		晴	
d3	国道4・国道459 立交点	9:35	0.85		晴	
d4	大玉村公所	10:05	0.38	0.65	晴	样品采取: 粉尘・土壤・叶菜
d5	朝日啤酒前	10:33	1.2		晴	
d6	郡山 国道4号	10:39	0.62		晴	
d7	国道49号侧道 立交点	10:44	0.51		晴	
d8	侧道联合点	10:53	0.40		晴	
d9	须贺川市政府	11:23	0.23	0.27	晴	样品采取: 粉尘・土壤・叶菜
d10	镜石町公所旁边	11:42	0.27		有下雨	
d11	高原道路	12:30	0.24		阴天	
d12	泉崎村公所	12:45	0.46	0.61	有下雨	样品采取: 粉尘・土壤・叶菜
d13	白河市政府	13:28	0.42	0.60	晴	样品采取: 粉尘・土壤・叶菜
d14	西乡村公所	14:02	0.47	0.77	晴	样品采取: 粉尘・土壤・叶菜
d15	白河高速公路出入口	14:39	0.59		晴	
d16	白河中央	14:45	0.48		晴	
d17	矢吹高速公路出入口	14:52	0.34		晴	
d18	安积PA	15:07	0.92		阴天	
d19	郡山高速公路出入口	15:15	0.92		阴天	
d20	二本松高速公路出入口	15:30	1.03		阴天	
d21	福岛松川P	15:37	0.67		阴天	
d22	福岛西高速公路出入口	15:46	0.42		晴	

# 紧急时环境放射能监测点(第1小组)



注:关于a2没测量数据

# 紧急时环境放射能监测点(第2小组)



# 紧急时环境放射能监测点(第3小组)

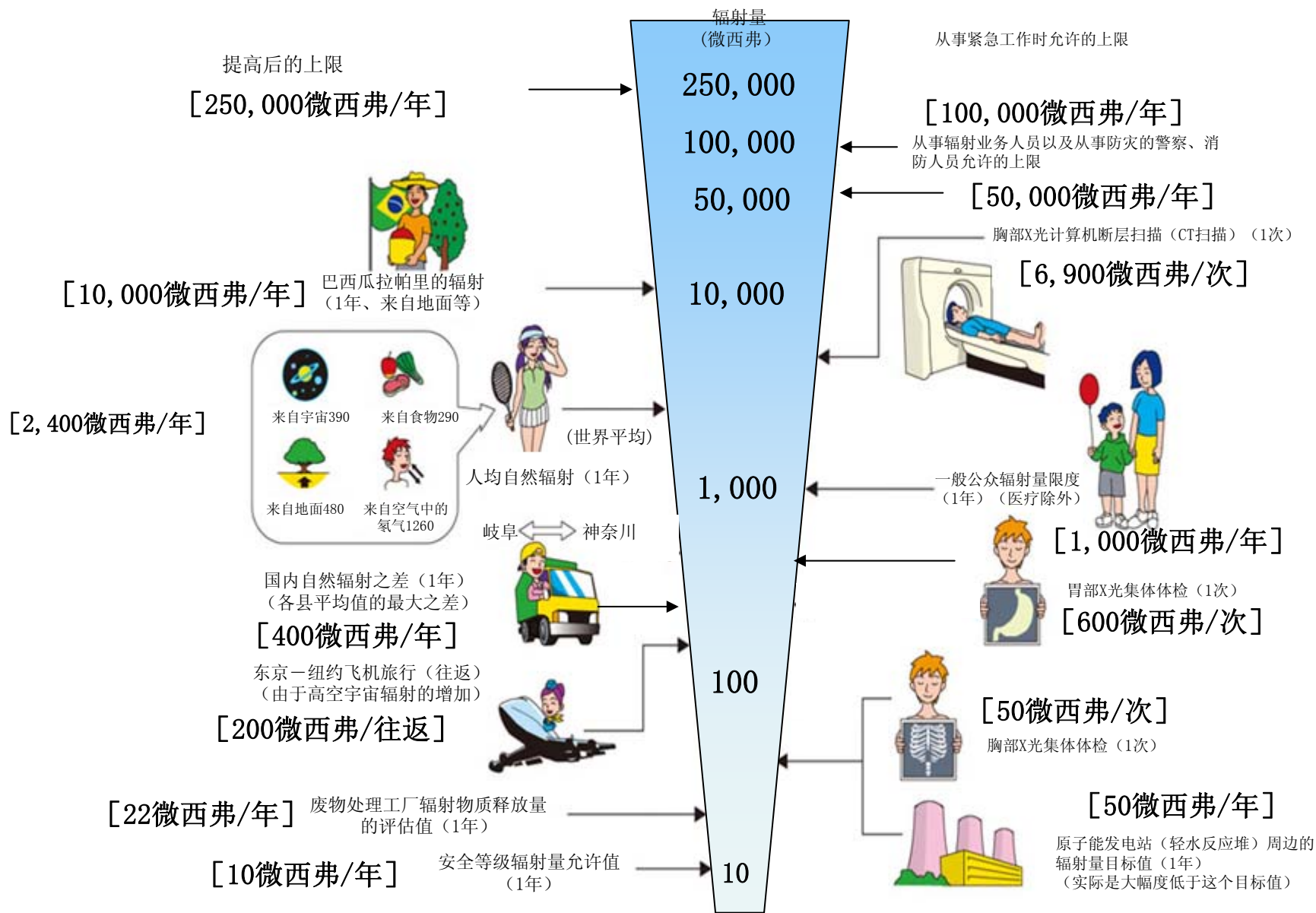


# 紧急时环境放射能监测点(第4小组)





# <<日常生活与辐射>>



※ Sv【西弗】=辐射种类产生的生物效应常数 (※) × Gy【格雷】

※ X射线、γ射线为 1