



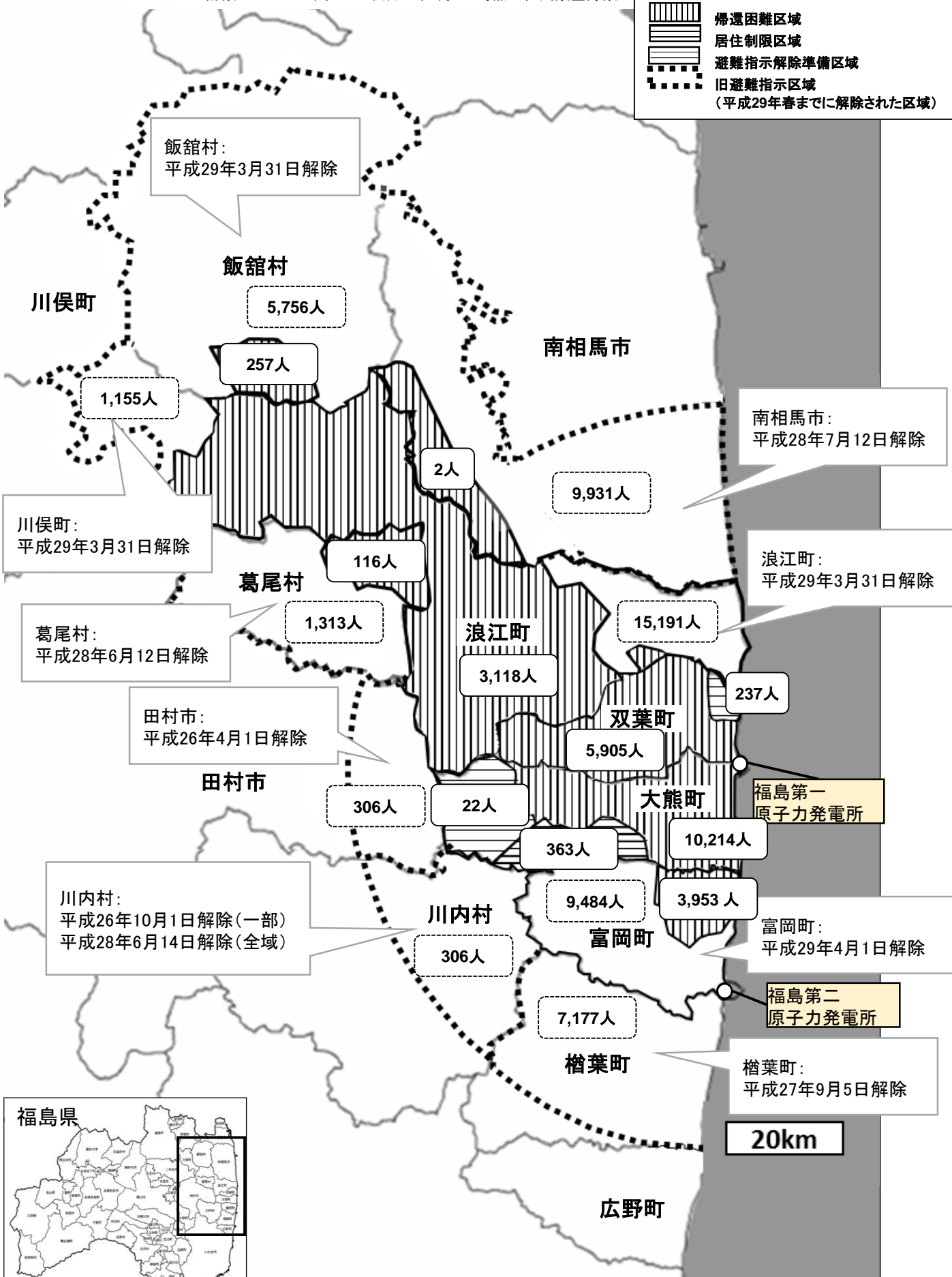


# 避難指示区域の概念図

※人口の計数については、すべて平成29年4月1日時点の住民票登録数

**凡例**

-  帰還困難区域
-  居住制限区域
-  避難指示解除準備区域
-  旧避難指示区域  
(平成29年春までに解除された区域)



20km