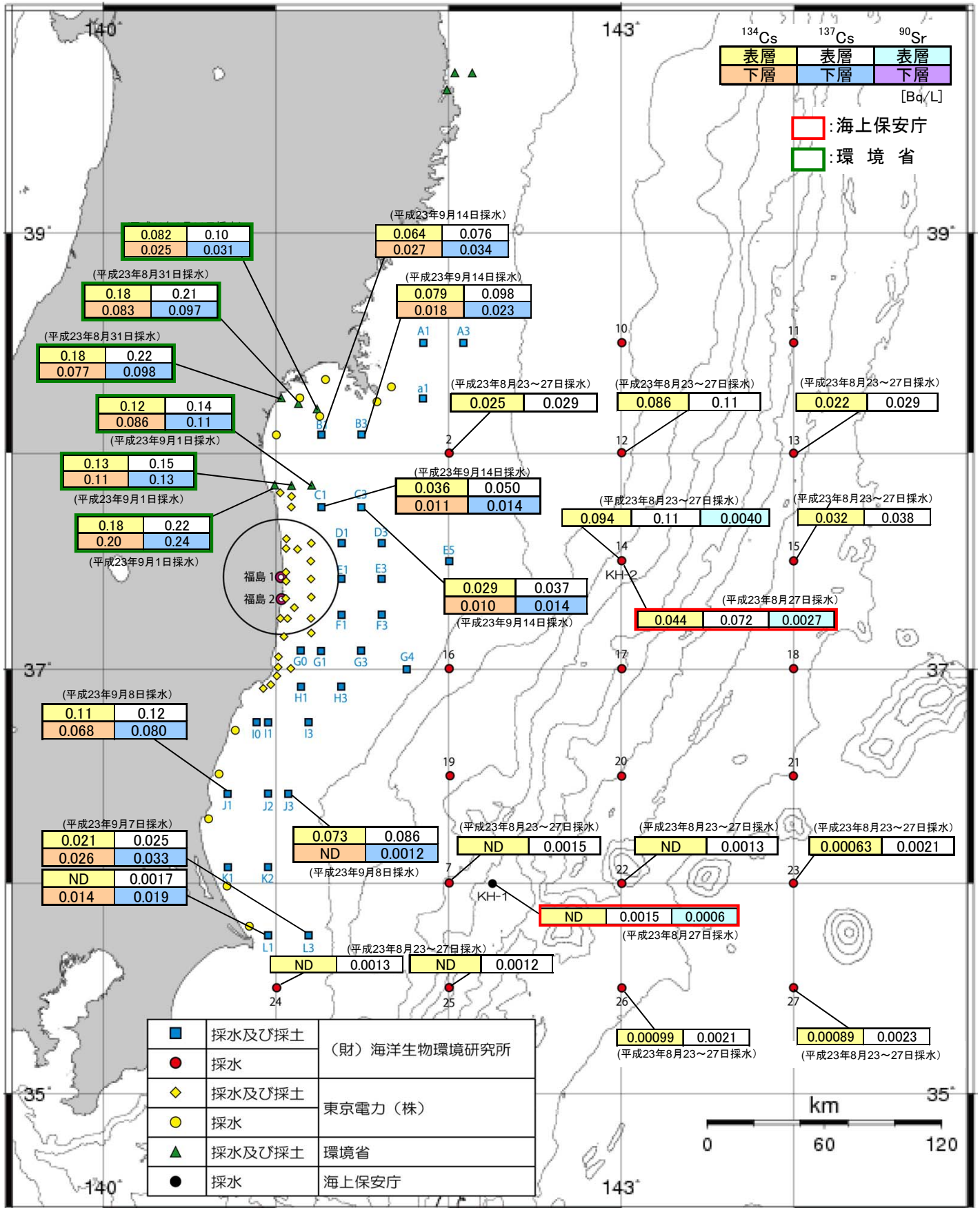
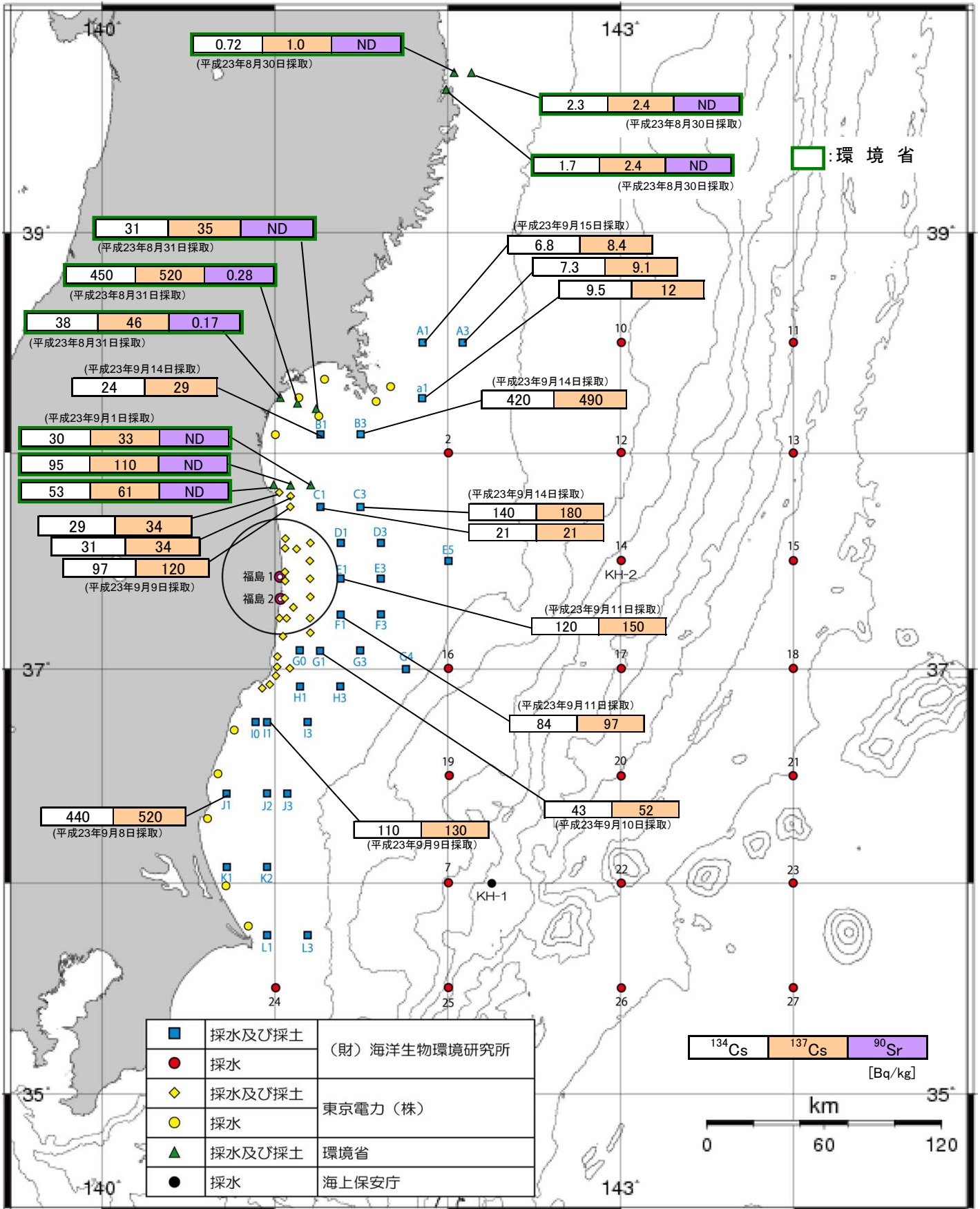


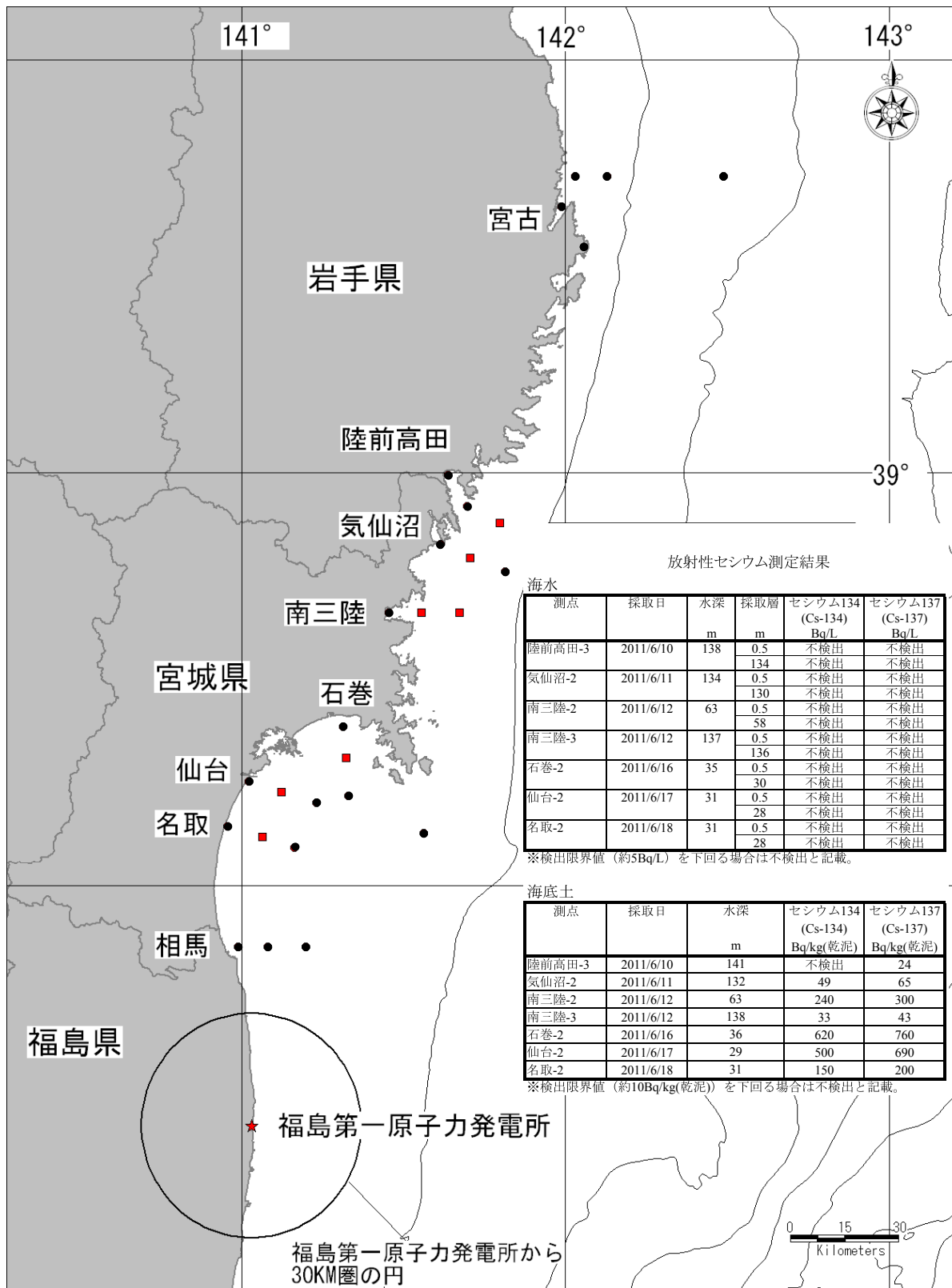
# 参考3-1 宮城県・福島県・茨城県沖における海域モニタリングに係る 海水中の放射能濃度分布(8~9月)文部科学省・環境省・海上保安庁実施分



## 参考3-2 宮城県・福島県・茨城県沿岸における海域モニタリングに係る 海底土の放射能濃度分布(8~9月)文部科学省・環境省実施



# 参考3-3 平成23年度 海洋環境緊急モニタリング(抜粋) 6月3~19日 環境省実施分



海洋環境緊急モニタリングの調査位置

※各エリアの調査地点は海岸線に近いものから順に1、2、3を示す(宮古、仙台は4まで)。  
 ※■は放射性物質調査も実施した測点を示す。