

- 測点 1 北緯 33度39分  
東経 132度22分
- 測点 2 北緯 33度38分  
東経 132度17分
- 測点 3 北緯 33度36分  
東経 132度14分
- 測点 4 北緯 33度33分  
東経 132度10分

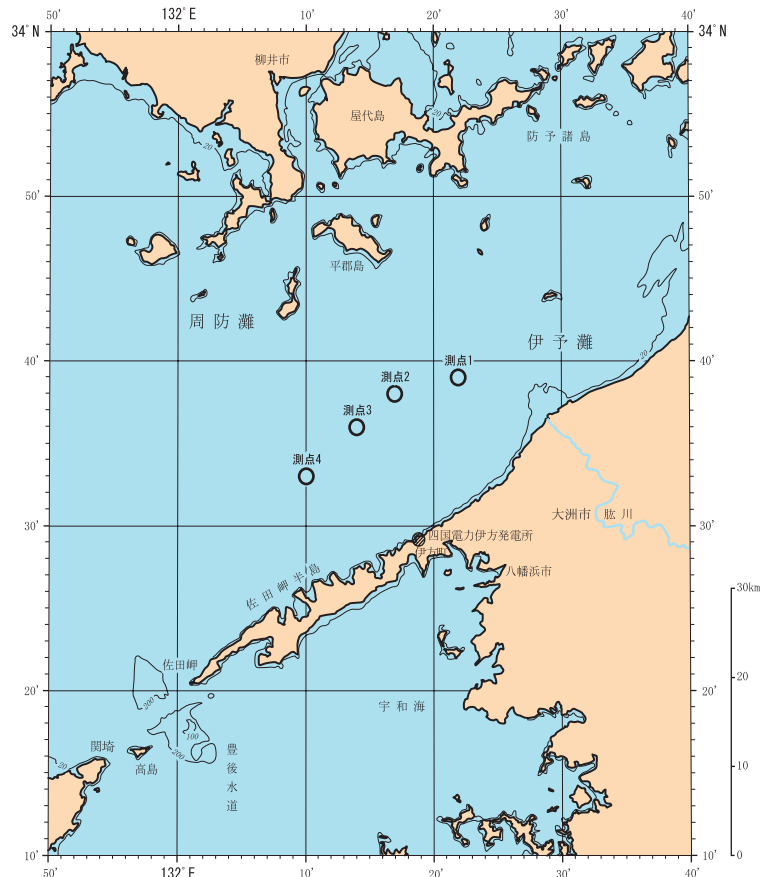


図 2 (11) 愛媛海域における海底土・海水試料採取測点

- 測点 1 北緯 33度35分  
東経 129度59分
- 測点 2 北緯 33度37分  
東経 129度53分
- 測点 3 北緯 33度37分  
東経 129度46分
- 測点 4 北緯 33度34分  
東経 129度44分

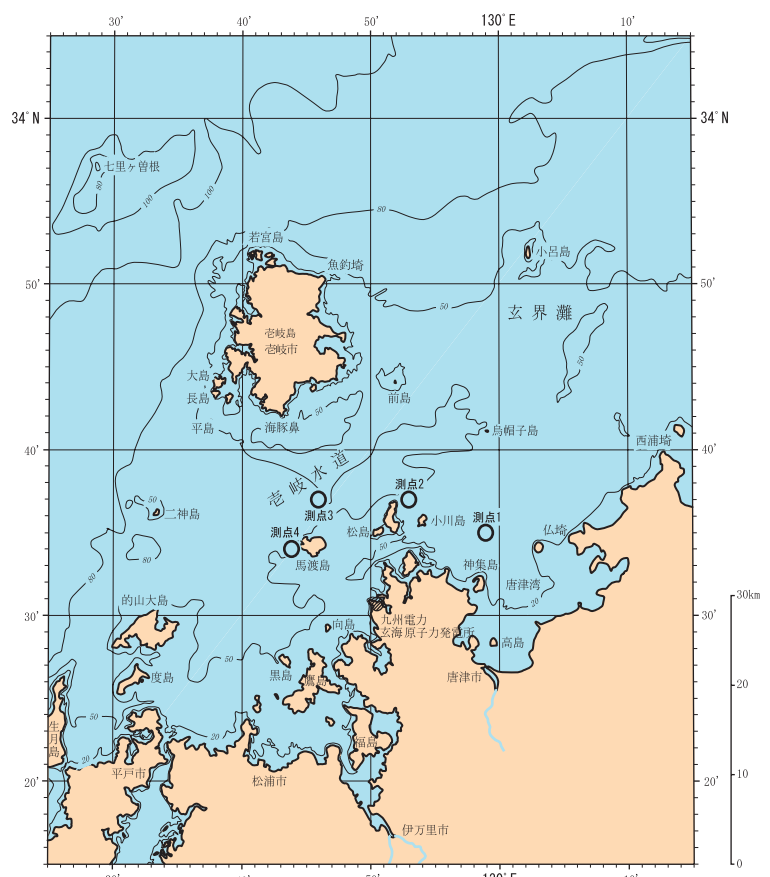


図 2 (12) 佐賀海域における海底土・海水試料採取測点

- 測点 1 北緯 31度56分  
東経 130度02分
- 測点 2 北緯 31度45分  
東経 130度01分
- 測点 3 北緯 31度41分  
東経 130度04分
- 測点 4 北緯 31度35分  
東経 130度09分

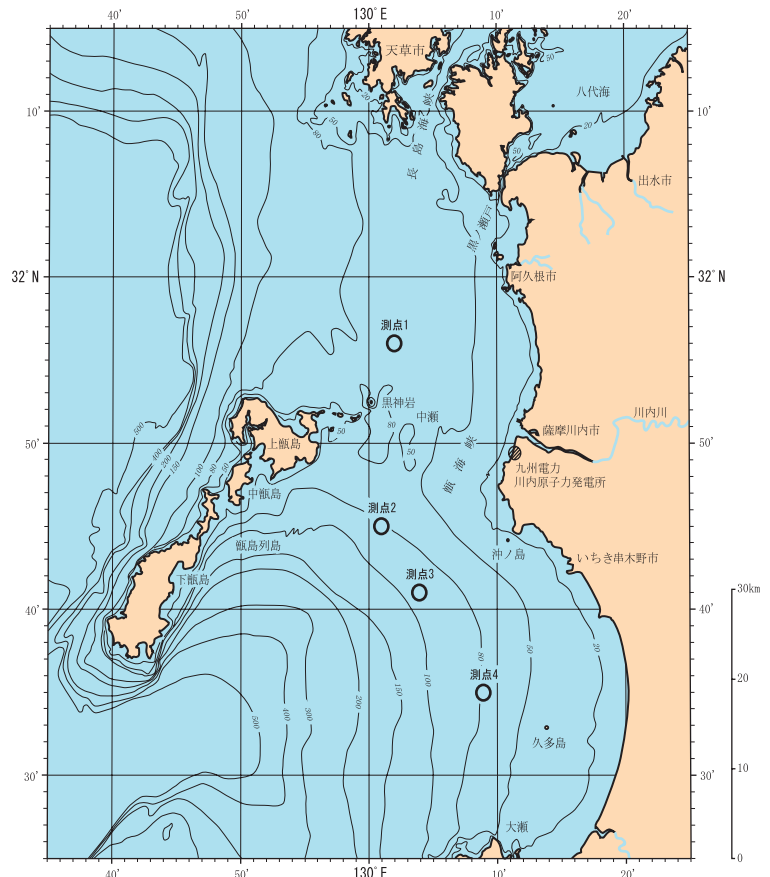


図 2 (13) 鹿児島海域における海底土・海水試料採取測点