

- 測点 1 北緯 37度56分
東経 138度37分
- 測点 2 北緯 37度50分
東経 138度35分
- 測点 3 北緯 37度44分
東経 138度27分
- 測点 4 北緯 37度37分
東経 138度23分

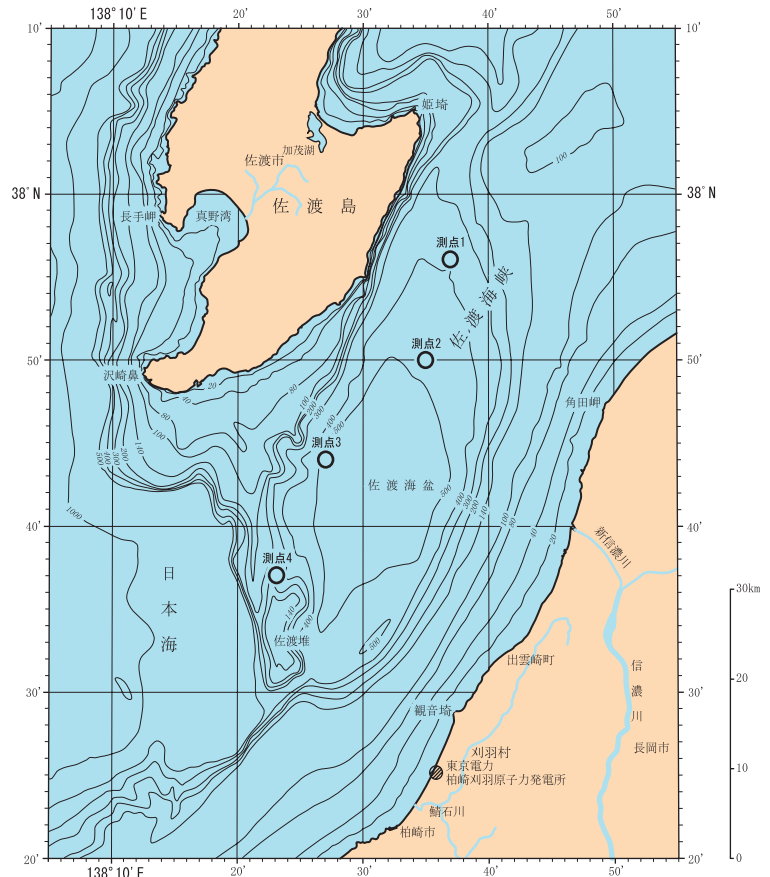


図 2 (7) 新潟海域における海底土・海水試料採取測点

- 測点 1 北緯 37度17分
東経 136度27分
- 測点 2 北緯 37度08分
東経 136度26分
- 測点 3 北緯 37度00分
東経 136度28分
- 測点 4 北緯 36度52分
東経 136度28分

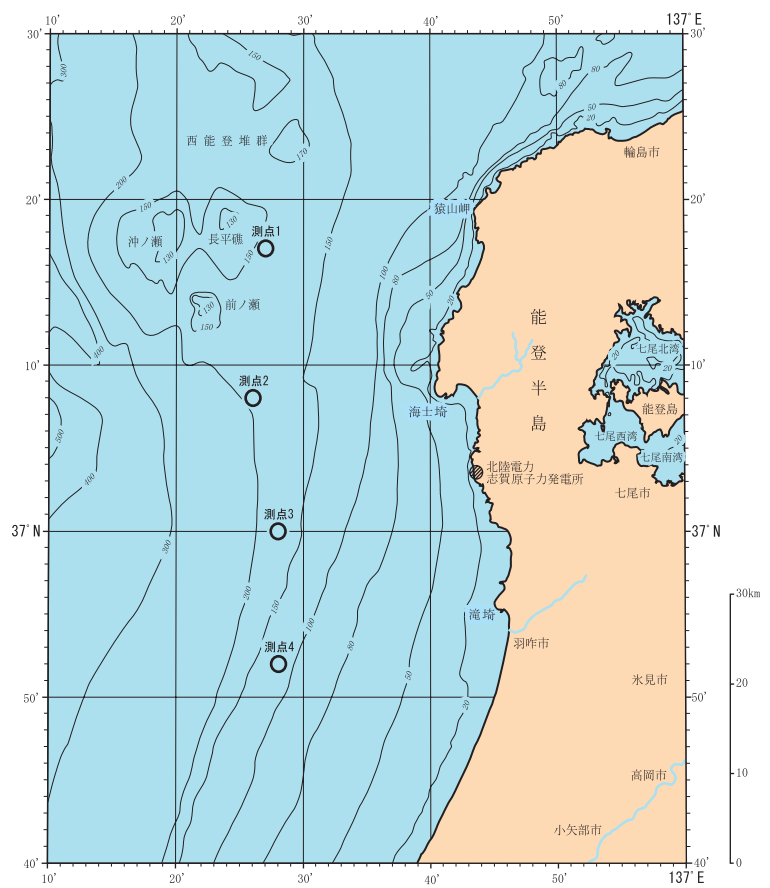


図 2 (8) 石川海域における海底土・海水試料採取測点

第1海域

測点1 北緯 36度05分
東経 135度50分

測点2 北緯 35度57分
東経 135度50分

測点3 北緯 35度50分
東経 135度50分

測点4 北緯 35度58分
東経 135度42分

第2海域

測点1 北緯 35度45分
東経 135度40分

測点2 北緯 35度50分
東経 135度35分

測点3 北緯 35度55分
東経 135度30分

測点4 北緯 35度45分
東経 135度30分

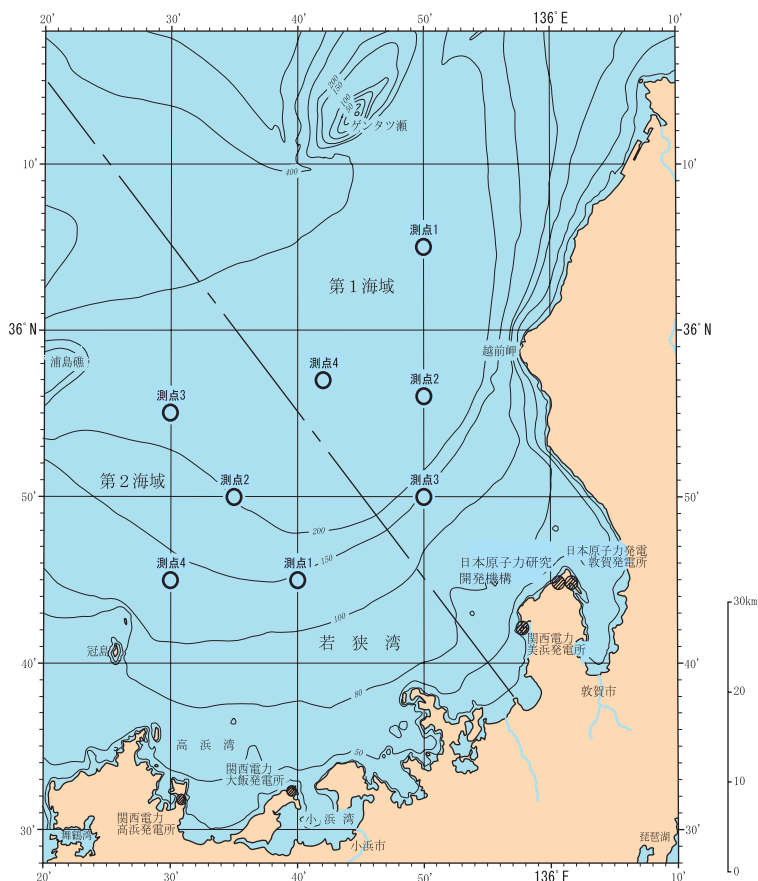


図2(9) 福井第1・第2海域における海底土・海水試料採取測点

測点1 北緯 35度47分
東経 133度12分

測点2 北緯 35度41分
東経 133度04分

測点3 北緯 35度48分
東経 132度56分

測点4 北緯 35度40分
東経 132度52分

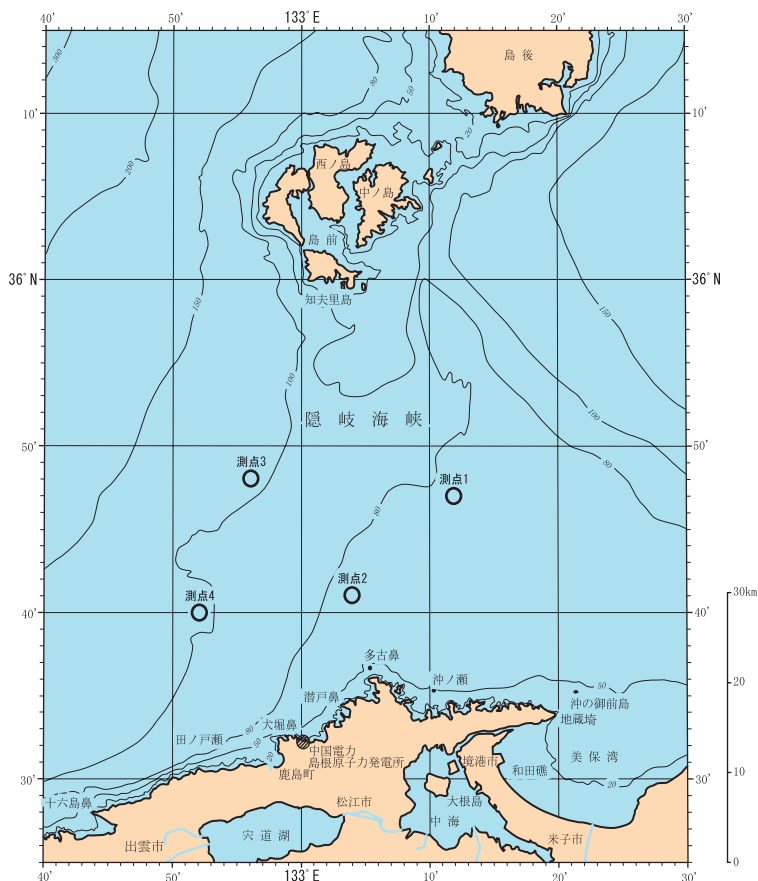


図2(10) 島根海域における海底土・海水試料採取測点